16

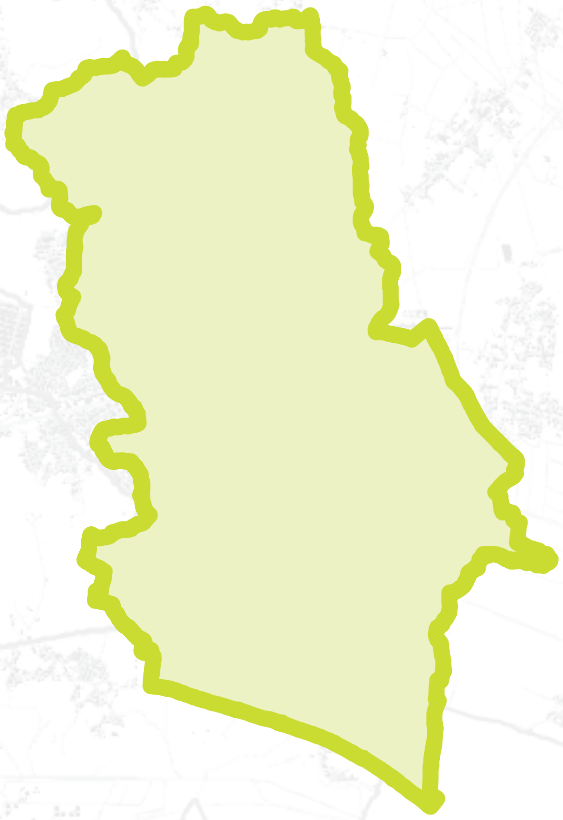

SESVETE

GRADSKE ČETVRTI GRADA ZAGREBA

PROSTORNA I STATISTIČKA ANALIZA

GRAD ZAGREB
GRADSKI URED
ZA STRATEGIJSKO PLANIRANJE
I RAZVOJ GRADA

Pročelnica
Sanja Jerković, dipl.ing.arh.

Pomoćnik pročelnice za strategijske informacije i istraživanja:
dr.sc. Darko Šiško

Radni tim
Asja Barić, mag.ing.arh.
Željka Bešlić, struč.spec.comm .
Matea Janeković, mag.oec.
Bojan Linardić, dipl.ing.arh.
Mihaela Luketić, mag.ing.geod. et geoinf.
Ivana Movrić, dipl.ing.prom .
Kristina Mudronja, prof.geolog.-geograf.
Maja Palčić, mag.geogr.
Dubravka Penava, ekonom.teh.
Marko Petran Baloković, mag.geogr.
Vesna Polančec, dipl.oec.
Ružica Šaravanja, oec.
Nives Škreblin, dipl.ing.arh.

Suradnja
Karmen Fajdetić, ekonom.teh.
Kamelija Hengster Vukobratović
Nives Kobeščak, mag.oec.
Tomislav Konjević, građ.teh.
Berta Markulin, ekonom.teh.
Andrea Mukić, bacc.admin.publ.

Naslovnica, grafički dizajn i priprema
Benussi & the Fish j. d. o. o., Zagreb

Zagreb, 2019.

O projektu

Projekt „Gradske četvrti Grada Zagreba“ obuhvaća prostorne i statističke analize prostora, stanovnika i drugih obilježja pojedinih gradskih četvrti Grada Zagreba. Izradio ga je Sektor za strategijske informacije i istraživanja Gradskog ureda za strategijsko planiranje i razvoj Grada za potrebe uvida u stanje i potrebe mjesne samouprave. Projektom su obuhvaćeni relevantni prostorni i statistički podaci koji su obrađeni korištenjem GIS tehnologije i statističkih metoda te prikazani u obliku karata, tablica i grafikona. Rezultati projekta prezentirani su u obliku 17 pojedinačnih knjižica po gradskim četvrtima koje zajednički čine jedinstvenu publikaciju.

Podaci dobiveni projektom mogu se koristiti za stjecanje uvida u posebnosti prostora i stanovništva gradskih četvrti, kao osnova za bolje upravljanje postojećim resursima te kao podloga za kvalitetnije planiranje prostora i sadržaja u gradskim četvrtima.

Prilikom korištenja publikacije potrebno je uzeti u obzir da su prostorne i statističke analize izrađene korištenjem podataka dostupnih tijekom 2018. godine. U Gradskom uredu za strategijsko planiranje i razvoj Grada planirano je kontinuirano ažuriranje i dopuna sadržaja publikacije u skladu s promjenama u prostoru, stanovništvu i drugim obilježjima gradskih četvrti Grada Zagreba.

SADRŽAJ

OSNOVNI PODACI ..... 7 - 12
STANOVNIŠTVO ..... 13 - 21
STANOVANJE ..... 22 - 25
OBRAZOVANJE ..... 26 - 33
ZDRAVSTVO ..... 34 - 35
SOCIJALNA ZAŠTITA ..... 36 - 39
SPORT ..... 40 - 41
KULTURA ..... 42 - 43
ZELENA INFRASTRUKTURA 44
PROMET ..... 45 - 46
KOMUNALNA INFRASTRUKTURA ..... 47 - 50
KORIŠTENJE I NAMJENA POVRŠINA ..... 51 - 55
PROSTORNI PLANOVI ..... 56 - 59
ZAŠTITA PROSTORA ..... 60 - 63
GOSPODARSTVO ..... 64 - 65
PROJEKTI RAZVOJA GRADA 66
SAŽETAK 67

SMJEŠTAJ NA PODRUČJU GRADA ZAGREBA

Gradska četvrt Sesvete cijelim je svojim područjem smještena izvan granica grada Zagreba kao naselja. Zauzima čak četvrtinu ukupnog prostora Grada Zagreba na njegovu sjeveroistočnom dijelu.
Na zapadu se naslanja na gradske četvrti Gornja i Donja Dubrava, a na jugu na Peščenicu – Žitnjak. Na istoku pak graniči sa Zagrebačkom, a na sjeveru s Krapinsko-zagorskom županijom.
Osim naselja gradskog karaktera Sesvete, obuhvaća još 36 manjih samostalnih naselja.

OSNOVNA OBILJEŽJA PROSTORA I URBANITETA

Prostor Gradske četvrti Sesvete, u zemljopisnom smislu Sesvetsko prigorje, s plodnom ravnicom na jugu, prema Savi, i blagim južnim medvedničkim pristrancima, ispresijecanim pitomim dolinama brojnih vodotoka (Vuger potok, Kašina, Blaguša, Moravče, Črnec i drugi), na većem, sjevernom dijelu prostora, od davnina pruža idealne uvjete za razvoj ratarstva i vinogradarstva. Još prije nekoliko desetljeća najveći je dio toga prostora izrazito obilježavao ruralni način života, elementi kojega su i danas jasno vidljivi u većini ovdašnjih naselja.
Industrijalizacija i s njom povezano doseljavanje tisuća novih stanovnika ponajprije su, već sredinom šezdesetih godina prošloga stoljeća, potaknuli brzu urbanizaciju tada još malog naselja Sesvete i drugih tadašnjih samostalnih naselja duž ceste Zagreb – Dugo Selo (Brestje, Sesvetska Sela, Kraljevečki Novaki, Kobiljak i Sesvetski Kraljevec), danas stopljenih u jedinstveno urbano naselje Sesvete, u kojemu živi 75% stanovnika ove četvrti. Sličan proces u zadnjih se petnaestak godina ubrzano odvija i duž cesta Sesvete – Sv. Ivan Zelina i Sesvete – Kašina. Zahvaljujući tim promjenama broj stanovnika na prostoru Gradske četvrti utrostručio se tijekom manje od četiri desetljeća.

IZVOR: www.zagreb.hr

IZVOR: Google Maps

STANOVNIŠTVO, KUĆANSTVA I STANOVI U GRADSKOJ ČETVRTI **SESVETE**, POPIS 2011.

	GRAD ZAGREB	**SESVETE**	udio, %
Površina, km^2	641,32	**165,25**	25,8
Stanovništvo			
ukupan broj stanovnika	790 017	**70 009**	8,9
prosječna starost	41,6	**37,8**	-
broj stanovnika na km^2	1 232	**424**	-
Privatna kućanstva			
ukupan broj kućanstava	303 441	**21 950**	7,2
prosječan broj članova	2,57	**3,18**	-
prema obiteljskom sastavu			
obiteljska			
ukupno	209 430	**17 951**	8,6
prosječan broj članova	3,24	**3,64**	-
neobiteljska			
samačka	86 827	**3 721**	4,3
višečlana	7 184	**278**	3,9
Stanovi			
ukupno	384 333	**30 155**	7,8
stanovi za stalno stanovanje	373 538	**27 959**	7,5
prosjek m^2 po stanu za stalno stanovanje	69,04	**84,32**	-

IZVOR: DZS; obrada GUSPRG - Odjel za statistiku

UDIO POVRŠINE GRADSKE ČETVRTI **SESVETE** U GRADU ZAGREBU

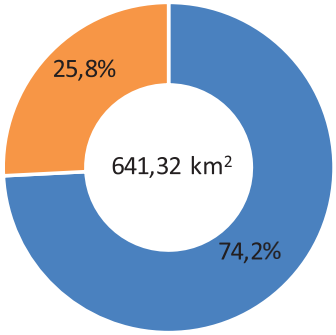

UDIO STANOVNIŠTVA GRADSKE ČETVRTI **SESVETE** U GRADU ZAGREBU

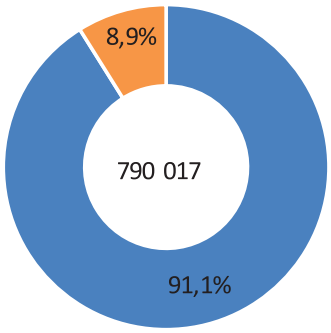

Ostale gradske četvrti
Sesvete

IZVOR: Topografska osnova 2018, Digitalni model reljefa 2012- GUSPRG
Prostorne jedinice- Gradski ured za katastar i geodetske poslove

OSNOVNI PODACI
PREGLEDNA KARTA - NASELJA

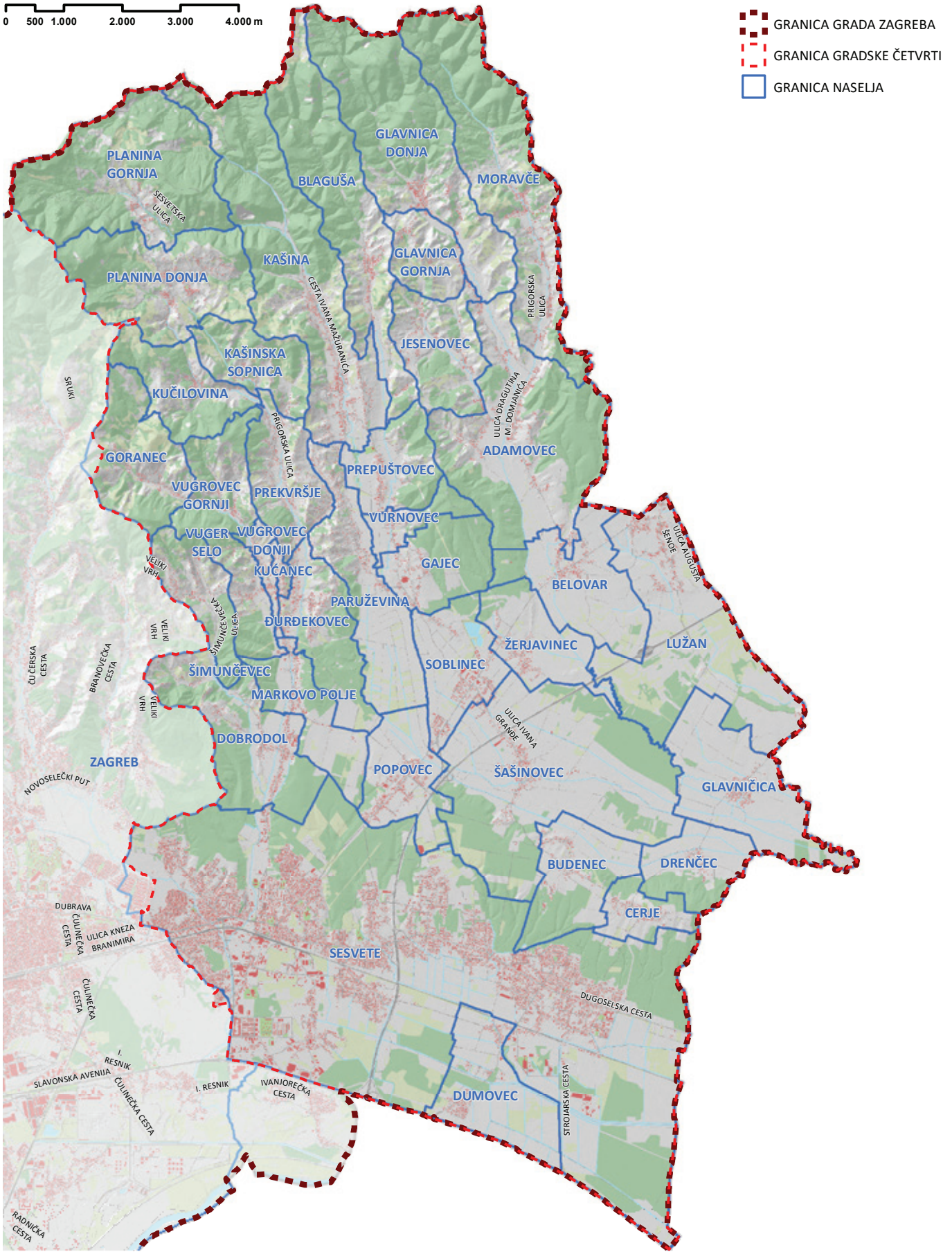

IZVOR: Topografska osnova 2018, Digitalni model reljefa 2012- GUSPRG
Prostorne jedinice- Gradski ured za katastar i geodetske poslove

MJESNI ODBORI U GRADSKOJ ČETVRTI **SESVETE,** POPIS 2011.

Gradska četvrt - Mjesni odbori[1]	Površina[2], km²	Stanovnici			Broj stanovnika na km²	Privatna kućanstva		Stanovi	
		ukupno	muškarci	žene		ukupno	od toga: obiteljska	ukupno	stanovi za stalno stanovanje
GRAD ZAGREB - ukupno	**641,32**	**790 017**	**369 339**	**420 678**	**1 232**	**303 441**	**209 430**	**384 333**	**373 538**
Sesvete	**165,25**	**70 009**	**33 873**	**36 136**	**424**	**21 950**	**17 951**	**30 155**	**27 959**
1. Adamovec	7,39	880	440	440	119	238	199	388	254
2. Belovar	6,02	457	215	242	76	124	106	156	145
3. Blaguša	5,87	598	284	314	102	178	141	260	216
4. Budenec	2,85	336	170	166	118	104	79	144	144
5. Centar	0,37	1 196	556	640	3 232	440	325	593	569
6. Cerje - Sesvete	1,31	398	194	204	304	113	99	141	121
7. Dobrodol	5,38	1 539	762	777	286	463	382	769	581
8. Drenčec	2,09	131	66	65	63	40	36	46	43
9. Dumovec	3,30	936	483	453	284	267	231	298	294
10. Đurđekovec	2,70	685	325	360	254	226	176	356	285
11. Gajec	2,40	311	140	171	130	94	86	112	104
12. Gajišće	2,67	8 756	4 221	4 535	3 279	2 938	2 352	3 442	3 421
13. Glavnica Donja	5,50	586	278	308	107	169	133	228	199
14. Glavnica Gornja	2,93	212	98	114	72	64	42	129	82
15. Glavničica	4,31	229	105	124	53	61	52	77	77
16. Goranec	3,15	429	210	219	136	133	102	294	161
17. Jelkovec	2,52	1 260	639	621	500	347	304	403	403
18. Jesenovec	2,77	435	216	219	157	111	97	164	119
19. Kašina	8,51	1 577	771	806	185	477	387	623	551
20. Kašinska Sopnica	2,22	244	116	128	110	76	58	180	85
21. Kobiljak	2,26	3 133	1 509	1 624	1 386	916	778	1 208	1 196
22. Kraljevečki Novaki	1,67	2 223	1 112	1 111	1 331	667	564	920	915
23. Kučilovina	2,49	228	108	120	92	80	66	174	108
24. Luka	0,37	3 056	1 411	1 645	8 259	1 175	875	1 328	1 320
25. Lužan	5,17	725	345	380	140	193	167	226	224
26. Moravče	6,95	670	326	344	96	207	162	311	255
27. Novi Jelkovec	0,39	4 978	2 355	2 623	12 764	1 637	1 356	2 717	2 713
28. Novo Brestje	0,72	3 625	1 715	1 910	5 035	1 124	920	1 320	1 319
29. Paruževina	3,75	603	304	299	161	203	149	476	243
30. Planina Donja	4,86	554	262	292	114	171	129	261	209
31. Planina Gornja	6,82	247	127	120	36	77	65	101	86
32. Popovec	3,03	955	479	476	315	301	247	386	376
33. Prekvršje	2,41	801	389	412	332	262	207	618	344
34. Prepuštovec	2,01	328	152	176	163	112	85	155	131
35. Sesvetska Sela	3,79	4 539	2 217	2 322	1 198	1 374	1 174	1 615	1 608
36. Sesvetska Selnica	3,64	2 007	979	1 028	551	583	508	681	671
37. Sesvetska Sopnica	2,31	3 092	1 471	1 621	1 339	951	786	1 169	1 162
38. Sesvetski Kraljevec	11,51	5 753	2 870	2 883	500	1 743	1 449	2 890	2 874
39. Soblinec	2,67	1 052	525	527	394	280	256	353	345
40. Staro Brestje	3,16	6 827	3 277	3 550	2 160	2 172	1 772	2 668	2 661
41. Šašinovec - Šija vrh	10,04	591	284	307	59	169	132	258	253
42. Šimunčevec	2,01	271	124	147	135	95	69	255	138
43. Vugrovec Donji	3,51	1 442	706	736	411	434	360	676	532
44. Vugrovec Gornji	2,08	357	176	181	172	112	90	297	139
45. Vurnovec	0,95	201	95	106	212	76	58	94	88
46. Žerjavinec	2,42	556	266	290	230	173	140	195	195

[1] Mjesni odbori prikazani su prema Odluci o osnivanju mjesnih odbora (Službeni glasnik Grada Zagreba br. 07/09 i 12/10).

[2] Podaci o površinama preuzeti su od Gradskog ureda za katastar i geodetske poslove.

IZVOR: DZS, obrada GUSPRG - Odjel za statistiku

POVRŠINA MJESNIH ODBORA U GRADSKOJ ČETVRTI **SESVETE**, POPIS 2011.

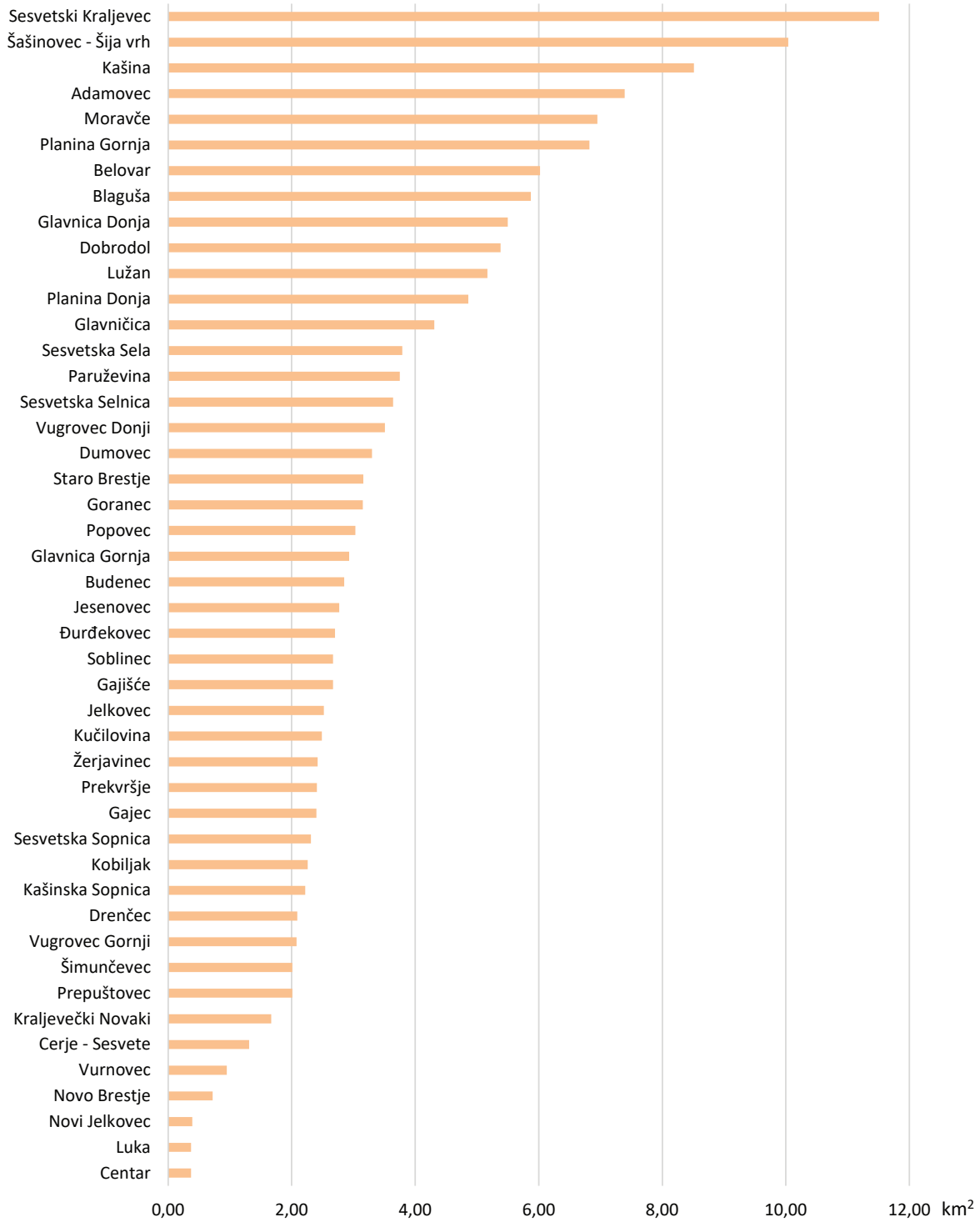

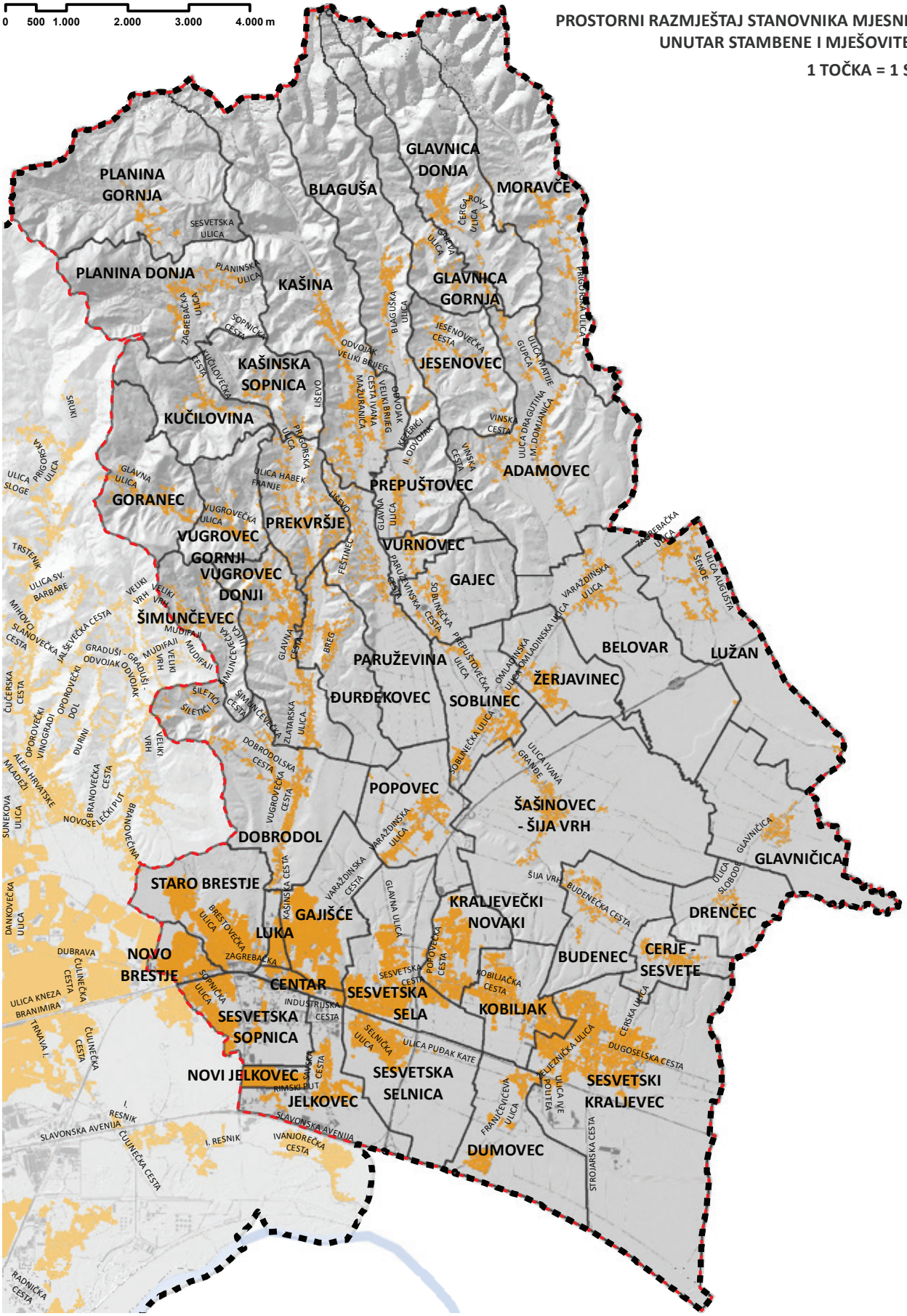

IZVOR: Popis stanovništva, kućanstava i stanova 2011, DZS- obrada GUSPRG
Stvarno korištenje zemljišta 2011. - GUSPRG

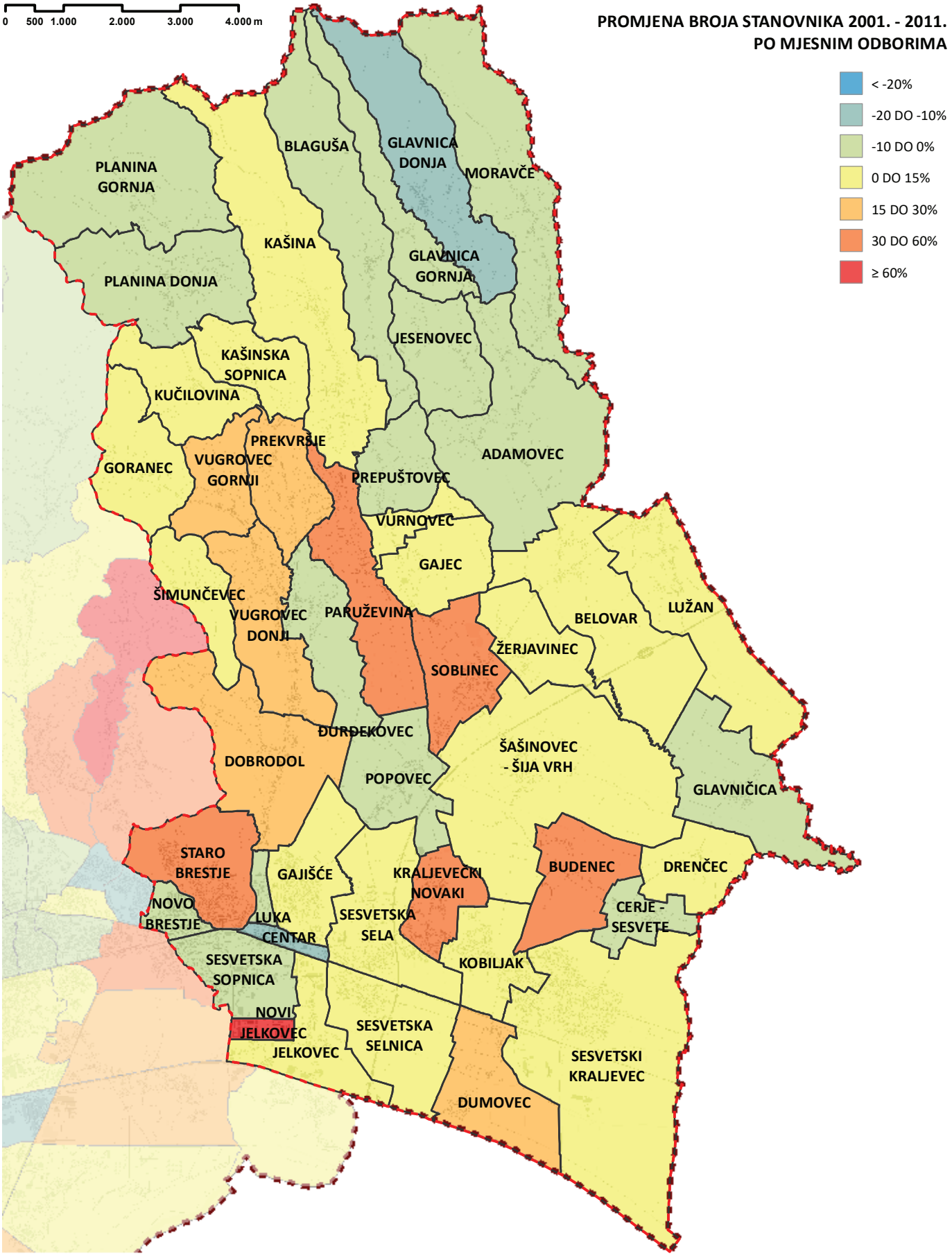

IZVOR: Popis stanovništva, kućanstava i stanova 2001., 2011. - DZS; obrada GUSPRG

KONTINGENTI STANOVNIŠTVA U GRADSKOJ ČETVRTI **SESVETE**, POPIS 2011.

	Ukupno	0 – 6 godina	0 - 14 godina	0 - 17 godina	0 - 19 godina	Žene u fertilnoj dobi		Radno sposobno stanovništvo (15 – 64 godine)	60 i više godina	65 i više godina	75 i više godina	Prosječna starost	Indeks starenja	Koeficijent starosti
						Svega (15 - 49 godina)	od toga 20 - 29							
GRAD ZAGREB	790 017	56 048	116 059	140 060	156 901	-	-	537 188	186 560	136 770	60 326	41,6	118,9	23,6
muškarci	369 339	28 699	59 614	71 920	80 480	-	-	256 524	75 112	53 201	20 951	39,6	93,3	20,3
žene	420 678	27 349	56 445	68 140	76 421	191 848	53 040	280 664	111 448	83 569	39 375	43,3	145,8	26,5
SESVETE	70 009	6 249	13 483	16 177	17 872	-	-	47 201	12 903	9 325	3 578	37,8	72,2	18,4
muškarci	33 873	3 260	6 951	8 355	9 228	-	-	23 042	5 415	3 880	1 216	36,3	58,7	16,0
žene	36 136	2 989	6 532	7 822	8 644	17 534	4 626	24 159	7 488	5 445	2 362	39,2	86,6	20,7

IZVOR: DZS; obrada GUSPRG - Odjel za statistiku

STANOVNIŠTVO GRADSKE ČETVRTI **SESVETE** PREMA SPOLU I STAROSTI, POPIS 2011.

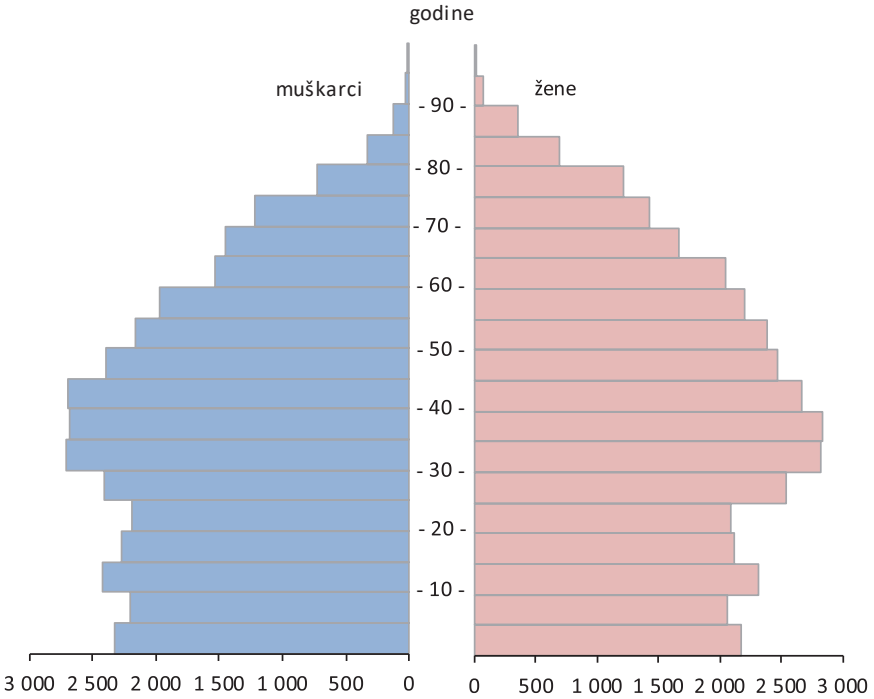

PRIRODNO KRETANJE STANOVNIŠTVA U GRADSKOJ ČETVRTI **SESVETE**

	Stanovnici, **Popis 31. ožujka 2011.**	**Rođeni**		Živo-rođeni izvan braka	**Umrli**	**Prirodni prirast**	**Brakovi**		**Vitalni indeks** (živorođeni na 100 umrlih)
		živo-rođeni	mrtvo-rođeni				sklop-ljeni	razve-deni	
	70 009								
2012.		883	3	105	611	272	360	112	144,5
2013.		953	3	97	664	289	353	87	143,5
2014.		891	4	120	642	249	405	95	138,8
2015.		883	1	118	634	249	338	104	139,3
2016.		837	3	125	682	155	363	126	122,7

IZVOR: GUSPRG - Odjel za statistiku

PRIRODNI PRIRAST STANOVNIŠTVA U GRADSKOJ ČETVRTI **SESVETE**, 2012. - 2016.

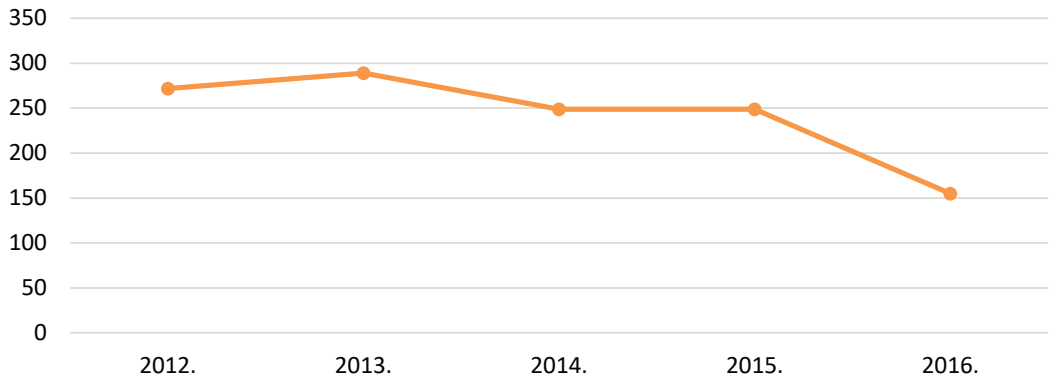

SKLOPLJENI I RAZVEDENI BRAKOVI U GRADSKOJ ČETVRTI **SESVETE**, 2012. - 2016.

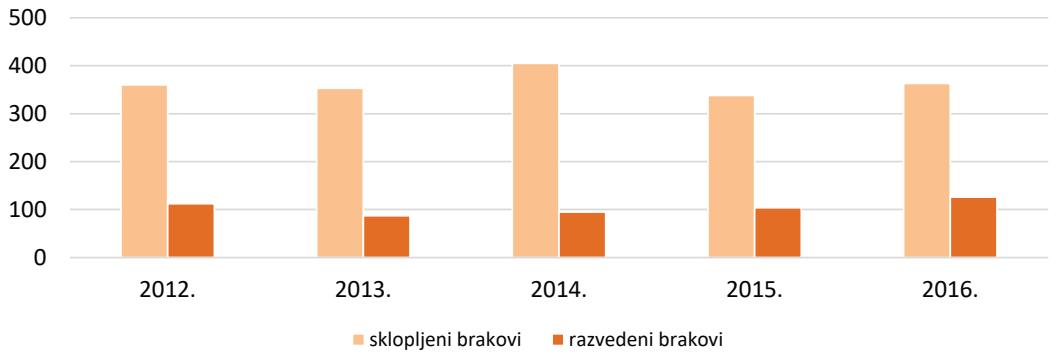

ŽIVOROĐENI PREMA SPOLU I STAROSTI MAJKE U GRADSKOJ ČETVRTI **SESVETE**

	Ukupno	Spol		Starost majke						
		muški	ženski	do 19 godina	20 - 24	25 - 29	30 - 34	35 - 39	40 i više godina	nepo-znata starost
2012.	883	456	427	22	120	311	295	115	20	-
2013.	953	484	469	20	126	315	307	162	23	-
2014.	891	455	436	23	118	276	290	152	32	-
2015.	883	473	410	21	113	286	297	137	28	1
2016.	837	435	402	25	103	225	285	162	37	-
2012. - 2016.	**4 447**	**2 303**	**2 144**	**111**	**580**	**1 413**	**1 474**	**728**	**140**	**1**

IZVOR: GUSPRG - Odjel za statistiku

ŽIVOROĐENI PREMA SPOLU U GRADSKOJ ČETVRTI **SESVETE**

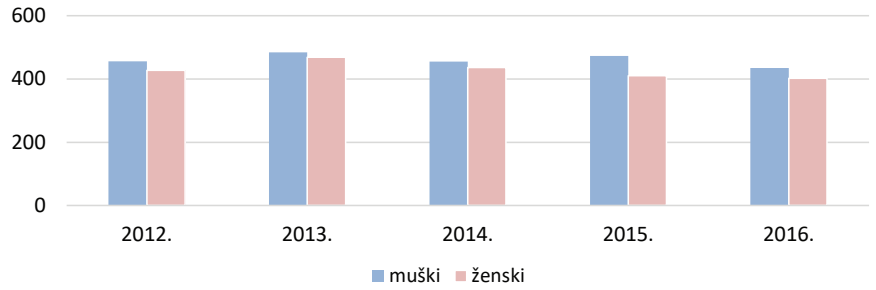

UMRLI PREMA SPOLU I STAROSTI U GRADSKOJ ČETVRTI **SESVETE**

	Ukupno	Spol		Godine starosti								
		muški	ženski	do 19 godina	20-29	30-39	40-49	50-59	60-69	70-79	80 i više godina	nepo-znata starost
2012.	611	331	280	3	8	6	16	55	96	196	231	-
2013.	664	337	327	3	4	9	23	44	112	167	302	-
2014.	642	325	317	11	3	6	23	49	110	185	255	-
2015.	634	319	315	4	-	12	12	59	103	189	255	-
2016.	682	327	355	6	6	8	15	55	92	188	312	-
2012. - 2016.	**3 233**	**1 639**	**1 594**	**27**	**21**	**41**	**89**	**262**	**513**	**925**	**1 355**	**-**

IZVOR: GUSPRG - Odjel za statistiku

UMRLI PREMA SPOLU U GRADSKOJ ČETVRTI **SESVETE**

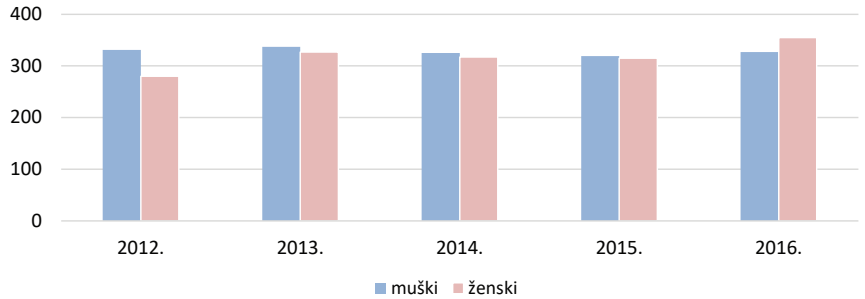

PRIVATNA KUĆANSTVA PREMA BROJU ČLANOVA U GRADSKOJ ČETVRTI **SESVETE**, POPIS 2011.

	GRAD ZAGREB	SESVETE	Udio kućanstva Sesvete u kućanstvima Grada Zagreba, %	Struktura kućanstava prema broju članova, %
Privatna kućanstva - ukupno	**303 441**	**21 950**	**7,2**	**100,00**
prema broju članova				
1 član	86 827	3 721	4,3	16,95
2 člana	80 600	5 104	6,3	23,25
3 člana	58 568	4 303	7,4	19,60
4 člana	48 254	4 576	9,5	20,85
5 članova	18 378	2 391	13,0	10,89
6 članova	6 676	1 071	16,0	4,88
7 članova	2 419	427	17,6	1,95
8 članova	907	189	20,8	0,86
9 članova	401	84	21,0	0,38
10 članova	178	38	21,4	0,17
11 i više članova	233	46	19,7	0,21

IZVOR: DZS, obrada GUSPRG - Odjel za statistiku

PRIVATNA KUĆANSTVA, STRUKTURA PREMA BROJU ČLANOVA
U GRADSKOJ ČETVRTI **SESVETE**, POPIS 2011.

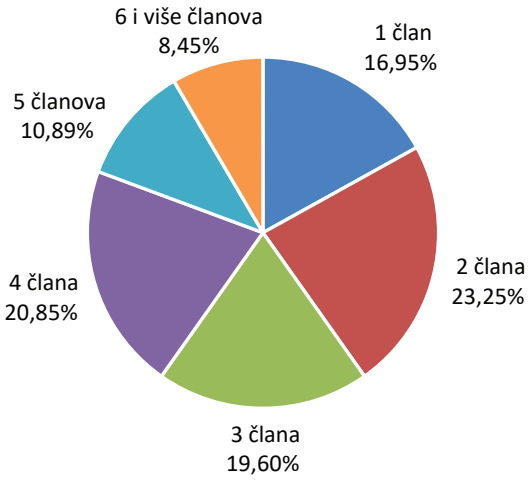

STANOVNIŠTVO STARO 15 I VIŠE GODINA PREMA NAJVIŠOJ ZAVRŠENOJ ŠKOLI I SPOLU U GRADSKOJ ČETVRTI **SESVETE**, POPIS 2011.

	Ukupno	Bez škole	1 -3 razreda osnovne škole	4 -7 razreda osnovne škole	Osnovna škola	Srednja škola[1]				Visoko obrazovanje				Nepo-znato
						ukupno	industrijske i obrtničke strukovne škole, škole za zanimanje u trajanju 1-3 godine i škole za KV i VKV radnike	tehničke i srodne strukovne škole, škole za zanimanje u trajanju od 4 godine ili više	gimnazije	ukupno	stručni studij[2]	sveučilišni studij[3]	doktorat znanosti	
GRAD ZAGREB														
uk.	673 958	4 926	2 285	26 094	91 587	352 791	144 383	150 277	58 131	195 326	48 015	140 379	6 932	949
m	309 725	1 050	373	5 608	35 674	177 538	88 208	67 796	21 534	89 147	21 718	63 432	3 997	335
ž	364 233	3 876	1 912	20 486	55 913	175 253	56 175	82 481	36 597	106 179	26 297	76 947	2 935	614
SESVETE														
uk.	56 526	977	324	3 089	11 622	32 646	16 588	13 359	2 699	7 788	2 983	4 710	95	80
m	26 922	213	84	897	4 570	17 618	10 576	6 118	924	3 510	1 316	2 135	59	30
ž	29 604	764	240	2 192	7 052	15 028	6 012	7 241	1 775	4 278	1 667	2 575	36	50

[1] Obuhvaćene su sve srednje škole – industrijske i obrtničke strukovne škole, škole za zanimanje, škole za KV i VKV radnike, tehničke i srodne strukovne škole i gimnazije

[2] Obuhvaćene su sve više škole, I. (VI.) stupnjevi fakulteta te stručni studiji po Bologni.

[3] Obuhvaćeni su svi fakulteti, umjetničke akademije, svi sveučilišni studiji po Bologni te magistarski znanstveni, stručni i umjetnički studij.

IZVOR: DZS; obrada: GUSPRG - Odjel za statistiku

STRUKTURA STANOVNIŠTVA U GRADSKOJ ČETVRTI **SESVETE**, PREMA ZAVRŠENOJ ŠKOLI, POPIS 2011.

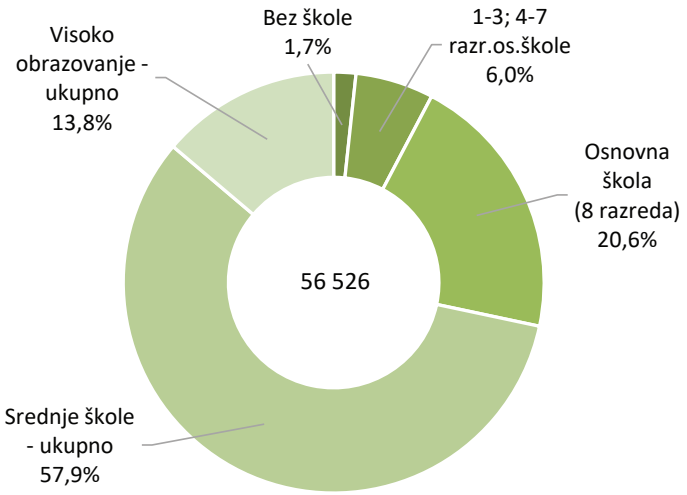

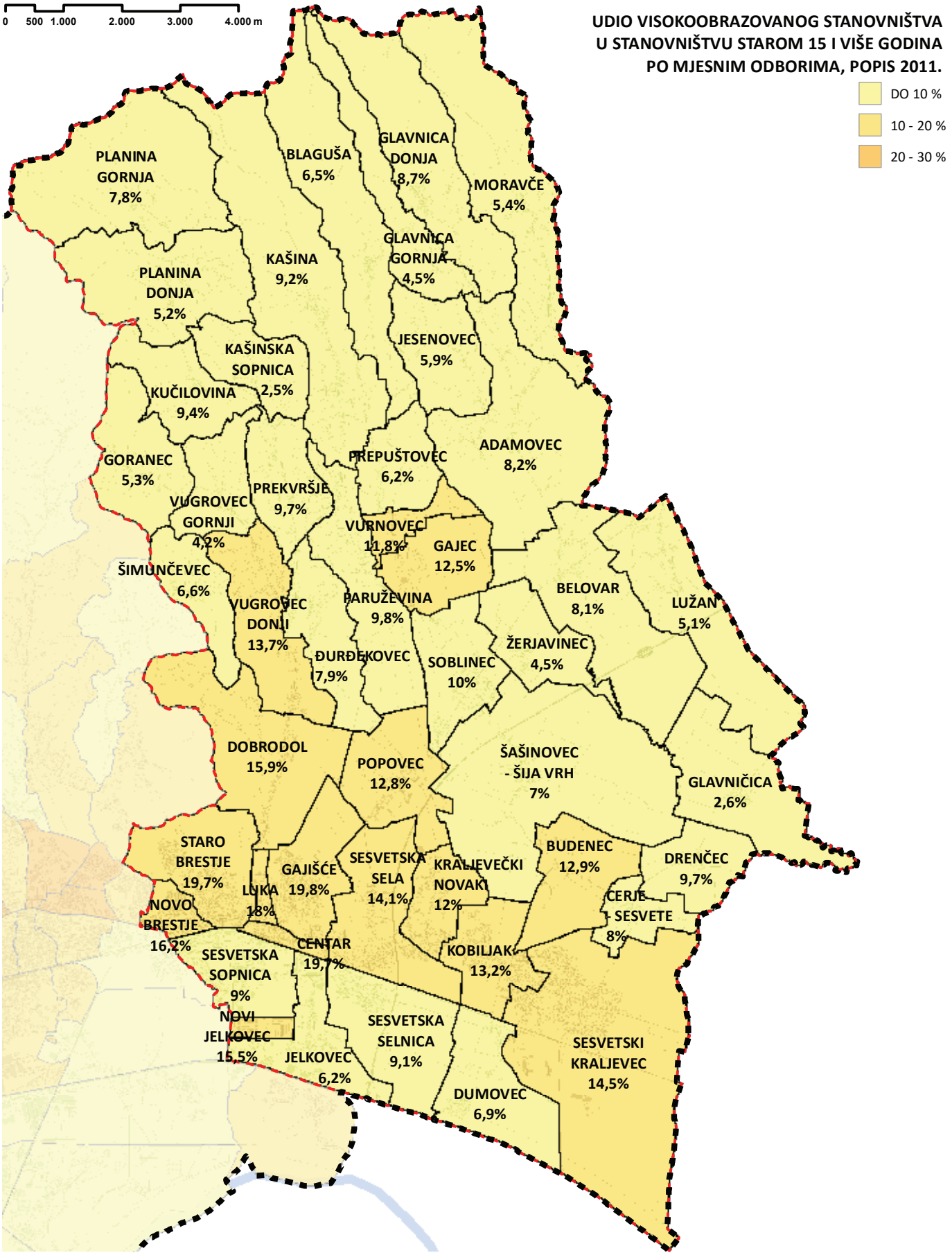

IZVOR: Popis stanovništva, kućanstava i stanova 2011, DZS- obrada GUSPRG

NEZAPOSLENE OSOBE U GRADSKOJ ČETVRTI **SESVETE**

stanje 31. prosinca

	2012.	2013.	2014.	2015.	2016.
GRAD ZAGREB	45 388	46 588	41 134	37 463	30 307
muškarci	22 454	22 731	19 747	17 659	13 759
žene	22 934	23 857	21 387	19 804	16 548
SESVETE	**4 464**	**4 720**	**3 915**	**3 420**	**2 315**
muškarci	2 182	2 236	1 823	1 530	976
žene	2 282	2 484	2 092	1 890	1 339

IZVOR: GUSPRG - Odjel za statistiku, priopćenje Zaposlenost i nezaposlenost

NEZAPOSLENE OSOBE PREMA SPOLU U GRADSKOJ ČETVRTI **SESVETE**

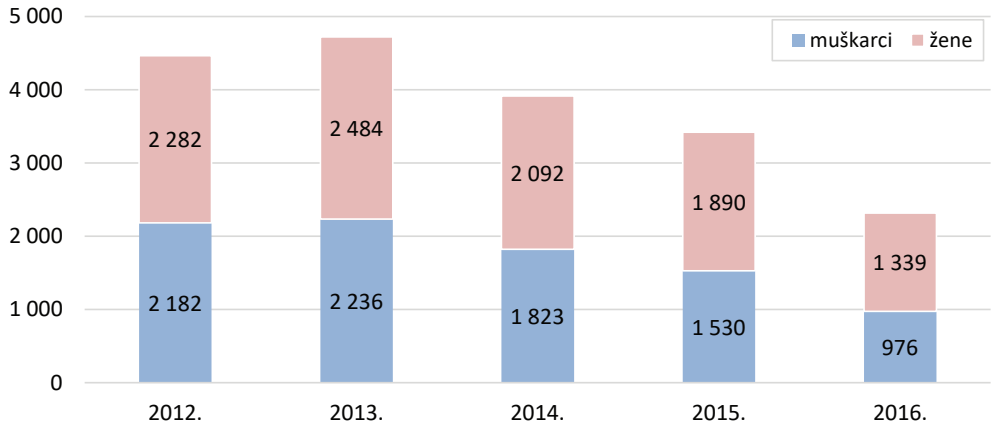

STANOVI PREMA NAČINU KORIŠTENJA U GRADSKOJ ČETVRTI **SESVETE,** POPIS 2011.

	Ukupno	Stanovi za stalno stanovanje				Stanovi koji se koriste povremeno		Stanovi u kojima se samo obavljala djelatnost	
		ukupno	nastanjeni	privremeno nenastanjeni	napušteni	za odmor i rekreaciju	u vrijeme sezonskih radova u poljoprivredi	iznajmljivanje turistima	ostale djelatnosti
GRAD ZAGREB	384 333	373 538	299 977	69 870	3 691	4 878	234	59	5 624
površina, m^2	26 494 590	25 789 993	21 299 986	4 286 326	203 681	260 635	5 492	2 905	435 565
prosječna površina, m^2	68,94	69,04	71,01	61,35	55,18	53,43	23,47	49,24	77,45
SESVETE	30 155	27 959	21 676	5 897	386	1 994	117	-	85
površina, m^2	2 484 533	2 357 569	1 882 219	450 011	25 339	117 573	3 007	-	6 384
prosječna površina, m^2	82,39	84,32	86,83	76,31	65,65	58,96	25,7	-	75,11

IZVOR: DZS; obrada GUSPRG - Odjel za statistiku

NASTANJENI STANOVI PREMA BROJU SOBA I VLASNIŠTVU U GRADSKOJ ČETVRTI **SESVETE,** POPIS 2011.

	Ukupno	1 soba	2 sobe	3 sobe	4 sobe	5 soba	6 soba	7 soba	8 soba	9 i više soba	Stanovi prema vlasništvu	
											privatno	ostalo
GRAD ZAGREB												
broj stanova	299 977	38 887	105 985	96 450	38 802	13 099	5 045	983	451	275	291 854	8 123
površina, m^2	21 299 986	1 322 482	5 682 157	7 134 017	4 006 099	1 821 149	872 611	243 163	124 529	93 779	20 858 416	441 570
prosječna površina, m^2	71,01	34,01	53,61	73,97	103,24	139,03	172,97	247,37	276,12	341,01	71,47	54,36
SESVETE												
broj stanova	21 676	1 061	5 656	7 835	4 311	1 773	795	142	74	29	20 260	1 416
površina, m^2	1 882 219	38 919	322 097	609 479	459 264	250 827	138 325	34 579	18 613	10 116	1 789 212	93 007
prosječna površina, m^2	86,83	36,68	56,95	77,79	106,53	141,47	173,99	243,51	251,53	348,83	88,31	65,68

IZVOR: DZS; obrada GUSPRG - Odjel za statistiku

STRUKTURA NASTANJENIH STANOVA PREMA BROJU SOBA U GRADSKOJ ČETVRTI **SESVETE**, POPIS 2011.

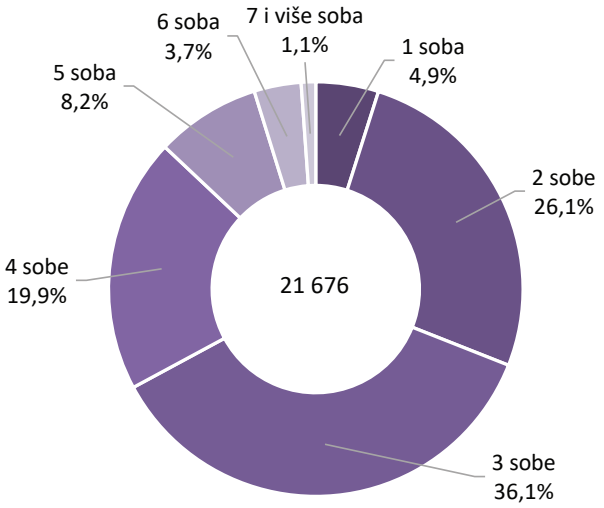

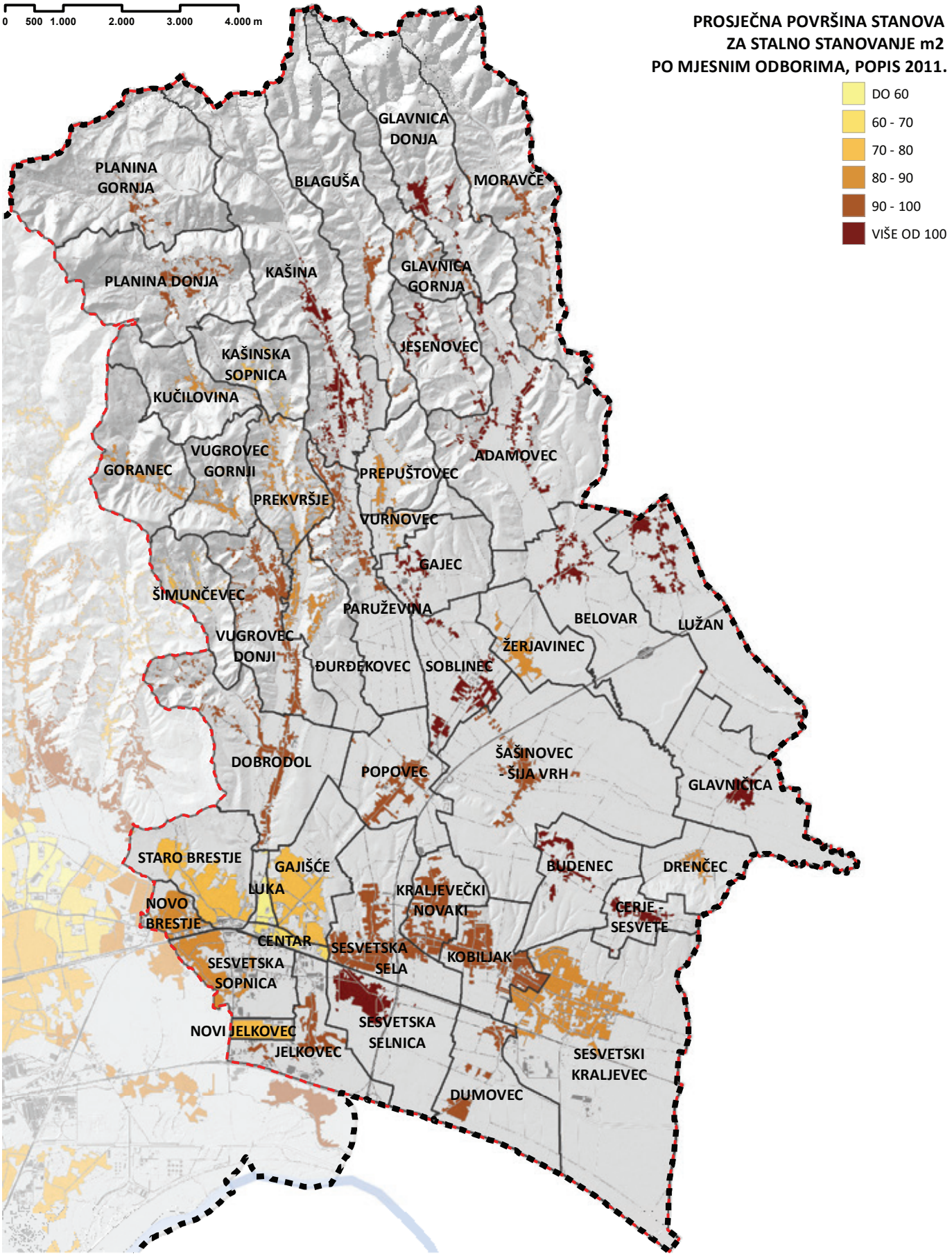

IZVOR: Popis stanovništva, kućanstava i stanova 2011, DZS- obrada GUSPRG

BROJ I GRAĐEVINSKE VELIČINE ZAVRŠENIH ZGRADA U GRADSKOJ ČETVRTI **SESVETE**

	2012.	2013.	2014.	2015.	2016.
Završene zgrade					
broj	58	33	30	45	60
m²	22 065	7 733	6 606	14 506	16 727
m³	78 644	22 756	20 456	45 001	53 542
Stambene zgrade					
broj	50	26	25	41	45
m²	12 824	6 109	5 594	12 609	12 472
m³	37 261	17 458	16 645	36 011	38 179
Nestambene zgrade					
broj	8	7	5	4	15
m²	9 241	1 624	1 012	1 897	4 255
m³	41 383	5 298	3 811	8 990	15 363

IZVOR: GUSPRG - Odjel za statistiku

BROJ ZAVRŠENIH, STAMBENIH I NESTAMBENIH ZGRADA U GRADSKOJ ČETVRTI **SESVETE**

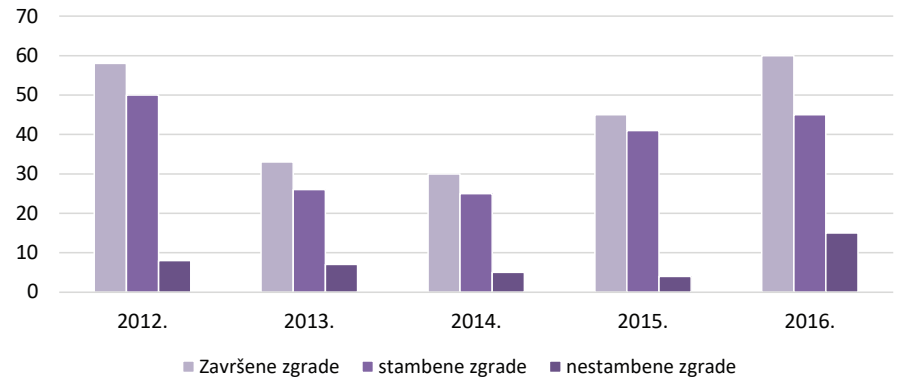

ZAVRŠENE ZGRADE U GRADSKOJ ČETVRTI **SESVETE**, u m²

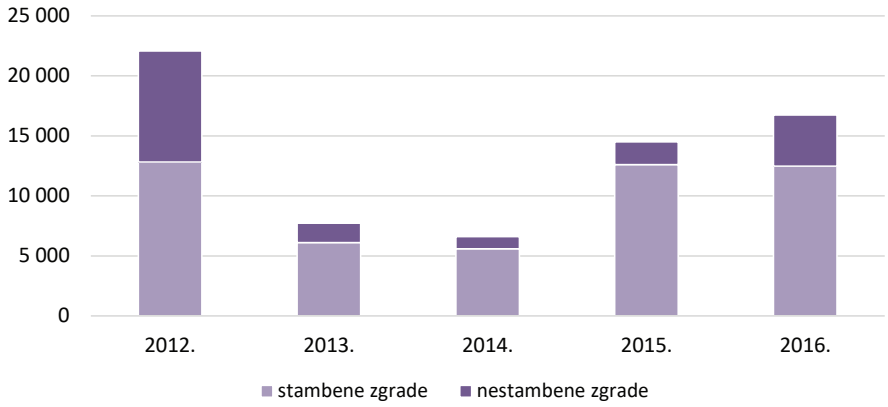

ZAVRŠENI STANOVI PREMA BROJU SOBA U GRADSKOJ ČETVRTI **SESVETE**

	Broj stanova	Korisna površina, m^2	Stanovi prema broju soba							
			1-sobni	2-sobni	3-sobni	4-sobni	5-sobni	6-sobni	7-sobni	8 i višesobni
2012.	99	9 378	1	25	41	21	7	4	-	-
2013.	41	4 506	-	9	2	23	3	4	-	-
2014.	34	4 130	2	4	7	11	3	4	3	-
2015.	99	9 331	1	17	51	20	4	4	2	-
2016.	91	9 470	-	9	46	16	7	8	4	1

IZVOR: GUSPRG - Odjel za statistiku

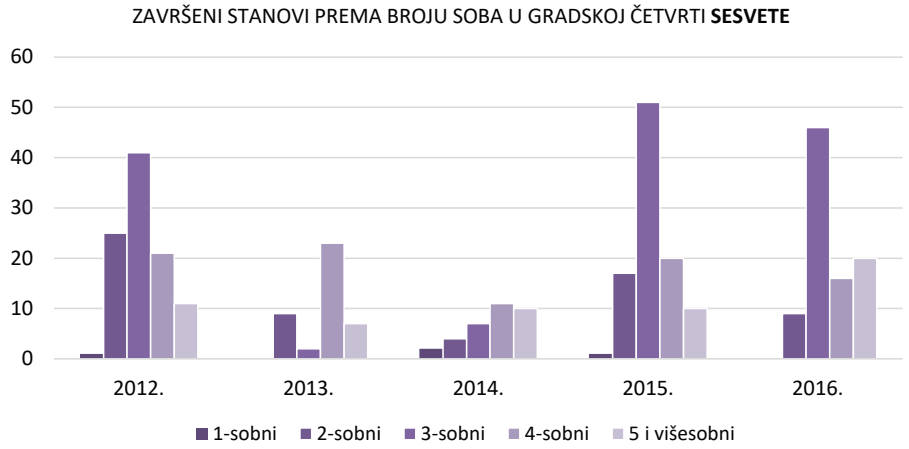

OBRAZOVANJE
DJEČJI VRTIĆI

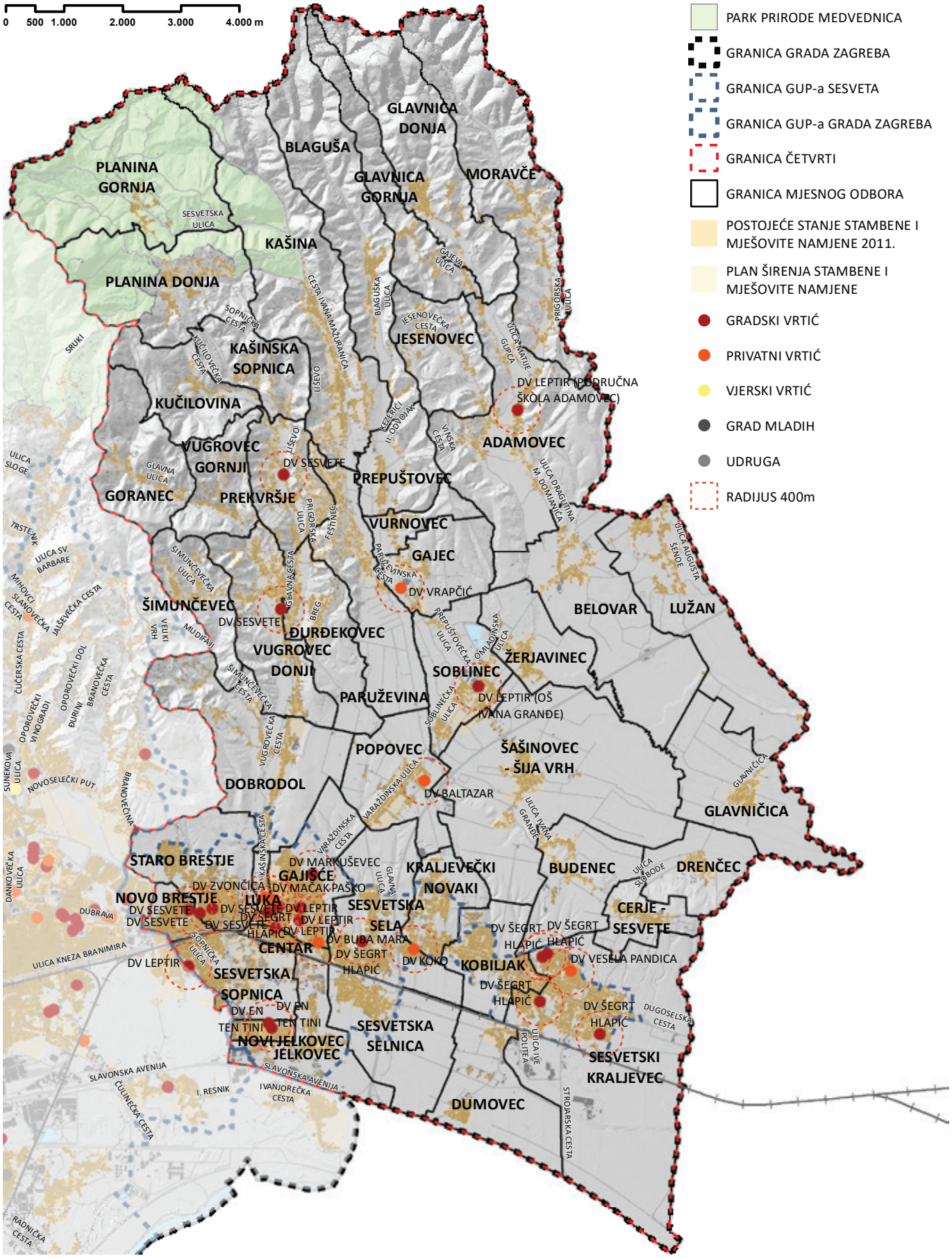

IZVOR: Gradski ured za obrazovanje, obrada: Gradski ured za strategijsko planiranje i razvoj Grada

DJEČJI VRTIĆI						
RB	NAZIV	ADRESA	VRSTA	TIP	GRAĐEVINA	VANJSKO IGRALIŠTE
1.	DV EN TEN TINI	Ulica 144. brigade Hrvatske vojske 8, Sesvete	Gradski vrtić	CENTRALNI	namjenska građevina	DA
2.	DV EN TEN TINI	Ulica 144. brigade Hrvatske vojske 2, Sesvete	Gradski vrtić	PODRUČNI	namjenska građevina	NE
3.	DV LEPTIR	Ulica Ivana Gorana Kovačića 20, Sesvete	Gradski vrtić	CENTRALNI	namjenska građevina	DA
4.	DV LEPTIR	Sopnička ulica 69, Sesvete	Gradski vrtić	PODRUČNI	prenamiijenjena kuća	DA
5.	DV LEPTIR	Varaždinska cesta 42, Sesvete	Gradski vrtić	PODRUČNI	prenamiijenjena kuća	DA
6.	DV LEPTIR	Trg Dragutina Domjanića 10, Sesvete	Gradski vrtić	PODRUČNI	prenamiijenjena kuća	DA
7.	DV MARKUŠEVEC	Ulica Vladimira Vidrića 12, Sesvete	Gradski vrtić	PODRUČNI	prenamiijenjena kuća	DA
8.	DV SESVETE	Ulica Ive Tijardovića 9, Sesvete	Gradski vrtić	CENTRALNI	namjenska građevina	DA
9.	DV SESVETE	Ulica Potočnica 6, Sesvete (Brestje)	Gradski vrtić	PODRUČNI	namjenska građevina	DA
10.	DV SESVETE	Prigorska ulica 59, Prekvršje	Gradski vrtić	PODRUČNI	namjenska građevina	DA
11.	DV SESVETE	Brestovečka 10 ulica, Sesvete (Brestje)	Gradski vrtić	PODRUČNI	prenamiijenjena kuća	DA
12.	DV SESVETE	Ulica Jerolima Miše 24, Sesvete	Gradski vrtić	PODRUČNI	prenamiijenjena kuća	DA
13.	DV SESVETE	Ulica Augusta Šenoe 26A, Sesvete (Đurđekovec)	Gradski vrtić	PODRUČNI	namjenska građevina	DA
14.	DV ŠEGRT HLAPIĆ	Ulica Dobriše Cesarića 4, Sesvete	Gradski vrtić	CENTRALNI	namjenska građevina	DA
15.	DV ŠEGRT HLAPIĆ	Voćinska ulica 1, Sesvete	Gradski vrtić	PODRUČNI	prenamiijenjena kuća	DA
16.	DV ŠEGRT HLAPIĆ	Ulica Petra Svačića 5, Sesvetski Kraljevec	Gradski vrtić	PODRUČNI	namjenska građevina	DA
17.	DV ŠEGRT HLAPIĆ	Ulica Augusta Šenoe 42, Sesvetski Kraljevec	Gradski vrtić	PODRUČNI	namjenska građevina	NE
18.	DV ŠEGRT HLAPIĆ	Ulica Dragutina Mitića 4, Sesvete	Gradski vrtić	PODRUČNI	prenamijenjeni stan	DA
19.	DV ŠEGRT HLAPIĆ	Ulica Augusta Šenoe 50, Sesvetski Kraljevec	Gradski vrtić	PODRUČNI	prenamijenjeni stan	NE
20.	DV LEPTIR (OŠ IVANA	Soblinec, Soblinečka 68	Gradski vrtić	OSNOVNA ŠKOLA		
21.	DV LEPTIR (PODRUČNA	D. Domjanića 75	Gradski vrtić	OSNOVNA ŠKOLA		
22.	DV BALTAZAR	Don Frane Bulića 23A, Popovec	Privatni vrtić	CENTRALNI		
23.	DV BUBA MARA	Budimska ulica 20, Sesvete	Privatni vrtić	CENTRALNI		
24.	DV KOKO	Stubička ulica 18/1, Sesvete	Privatni vrtić	CENTRALNI		
25.	DV MAČAK PAŠKO	Kašinska cesta 32	Privatni vrtić	CENTRALNI		
26.	DV PALČICA	Međugorska ulica 12, Sesvete	Privatni vrtić	CENTRALNI		
27.	DV VRAPČIĆ	Soblinečka cesta 29, Gajec	Privatni vrtić	CENTRALNI		
28.	DV ZVONČICA	Trg Lovre Matačića 9, Sesvete	Privatni vrtić	CENTRALNI		
29.	DV VESELA PANDICA	Ulica Pere Pirkera II. odvojak	Privatni vrtić	CENTRALNI		

OBRAZOVANJE
OSNOVNE ŠKOLE

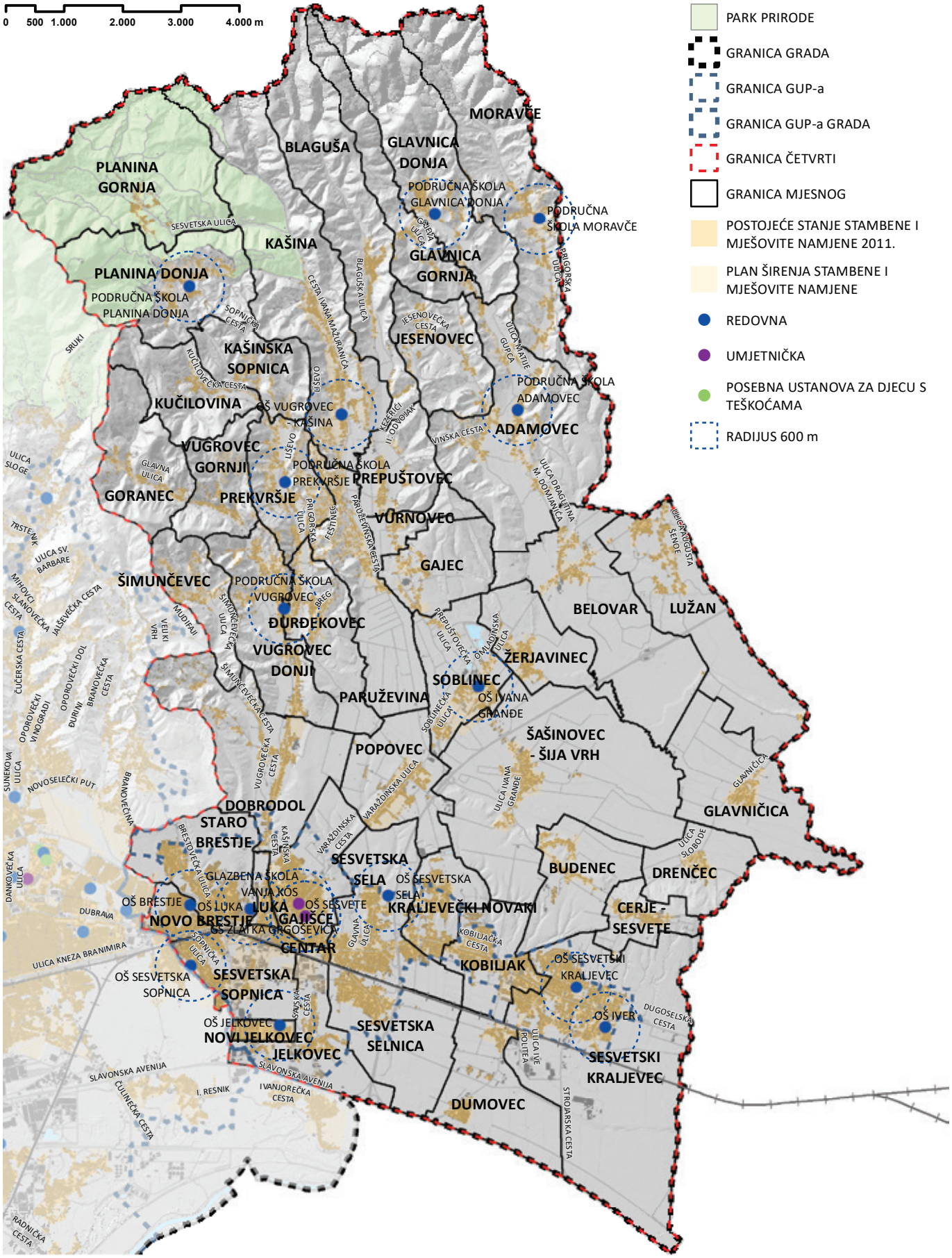

IZVOR: Gradski ured za obrazovanje, obrada: Gradski ured za strategijsko planiranje i razvoj Grada

OSNOVNE ŠKOLE								
RB	NAZIV	ADRESA	VRSTA	TIP	GRAĐEVINA	SPORTSKI TEREN	SPORTSKA DVORANA	SMJENSKI RAD
1.	OSNOVNA ŠKOLA SESVETE	I. G. Kovačića 19	redovna škola	matična	namjenska građevina	DA	DA	2 smjene
2.	OSNOVNA ŠKOLA LUKA	Otona Ivekovića 16	redovna škola	matična	namjenska građevina	DA	DA	2 smjene
3.	OSNOVNA ŠKOLA SESVETSKI KRALJEVEC	Sesvetski Kraljevec, Školska 10	redovna škola	matična	namjenska građevina	DA	DA	2 smjene
4.	OSNOVNA ŠKOLA VUGROVEC - KAŠINA	Ulica,vana Mažuranića 43, 10 362 Kašina	redovna škola	matična	namjenska građevina	DA	DA	2 smjene
5.	PODRUČNA ŠKOLA PREKVRŠJE	Prigorska 53, Prekvršje	redovna škola	područna	namjenska građevina	DA	NE	1 smjena
6.	PODRUČNA ŠKOLA VUGROVEC	Vugrovec, A. Šenoe 28	redovna škola	područna	namjenska građevina	DA	DA	2 smjene
7.	PODRUČNA ŠKOLA PLANINA DONJA	9. maja 5, Prekvršje	redovna škola	područna	namjenska građevina	DA	NE	1 smjena
8.	OSNOVNA ŠKOLA IVANA GRANĐE	Soblinec, Soblinečka 68	redovna škola	matična	namjenska građevina	DA	DA	2 smjene
9.	PODRUČNA ŠKOLA ADAMOVEC	D. Domjanića 75	redovna škola	područna	namjenska građevina	DA	DA	2 smjene
10.	PODRUČNA ŠKOLA MORAVČE	Trg Sv. Trojstva 1	redovna škola	područna	namjenska građevina	NE	NE	1 smjena
11.	PODRUČNA ŠKOLA GLAVNICA DONJA	Glavnička 26	redovna škola	područna	namjenska građevina	DA	NE	2 smjene
12.	OSNOVNA ŠKOLA BRESTJE	Ulica potočnica 8	redovna škola	matična	namjenska građevina	DA	DA	2 smjene
13.	OSNOVNA ŠKOLA SESVETSKA SOPNICA	Sopnička 69	redovna škola	matična	namjenska građevina	DA	DA	2 smjene
14.	OSNOVNA ŠKOLA SESVETSKA SELA	Letnička 5	redovna škola	matična	namjenska građevina	DA	DA	2 smjene
15.	OSNOVNA ŠKOLA JELKOVEC	Dragana Plamenca 1	redovna škola	matična	namjenska građevina	DA	DA	2 smjene
16.	OSNOVNA ŠKOLA IVER	Mladena Halape 8	redovna škola	matična		DA	DVORANA, BAZEN	1 smjena
17.	GLAZBENA ŠKOLA ZLATKA GRGOŠEVIĆA	Ivana Gorana Kovačića 19	umjetnička škola	matična		NE	NE	2 smjene
18.	GLAZBENA ŠKOLA VANJA KOS	Avenija Dubrovnik 16	umjetnička škola	matična				2 smjene

OSNOVNE ŠKOLE U GRADSKOJ ČETVRTI **SESVETE** - KRAJ ŠK. G.

	2011./2012.	2012./2013.	2013./2014.	2014./2015.	2015./2016.
OSNOVNE ŠKOLE - UKUPNO	**13**	**13**	**13**	**15**	**15**
Osnovne škole - redovite	13	13	13	15	15
Škole za djecu i mladež s teškoćama u razvoju	-	-	-	-	-
Razredni odjeli	**251**	**251**	**241**	**296**	**296**
Osnovne škole - redovite	251	251	241	296	296
Škole za djecu i mladež s teškoćama u razvoju	-	-	-	-	-
Broj učenika	**5 682**	**5 587**	**5 412**	**6 328**	**6 363**
od toga: učenice	**2 797**	**2 754**	**2 628**	**3 063**	**3 116**
Osnovne škole - redovite					
ukupno	5 682	5 587	5 412	6 328	6 363
od toga: učenice	2 797	2 754	2 628	3 063	3 116
Škole za djecu i mladež s teškoćama u razvoju					
ukupno	-	-	-	-	-
od toga: učenice	-	-	-	-	-
Učenici koji su završili školu	**759**	**769**	**723**	**799**	**733**
Osnovne škole - redovite	759	769	723	799	733
Škole za djecu i mladež s teškoćama u razvoju	-	-	-	-	-

IZVOR: GUSPRG - Odjel za statistiku

UČENICI OSNOVNIH ŠKOLA PREMA SPOLU U GRADSKOJ ČETVRTI **SESVETE**

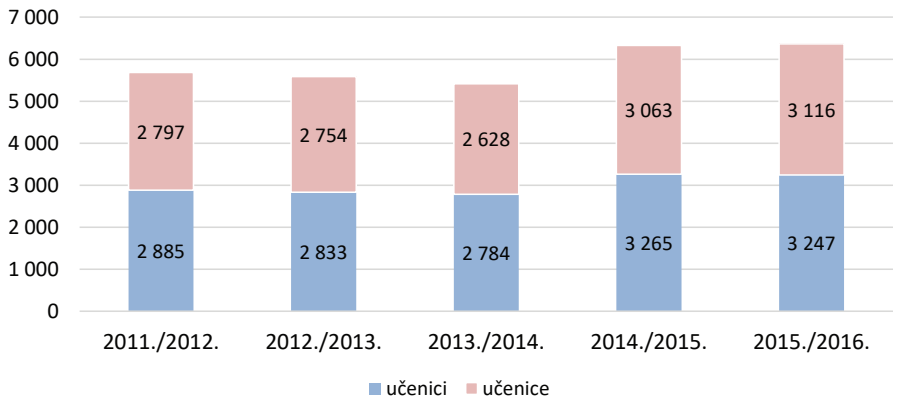

OBRAZOVANJE
SREDNJE ŠKOLE I UČENIČKI DOMOVI

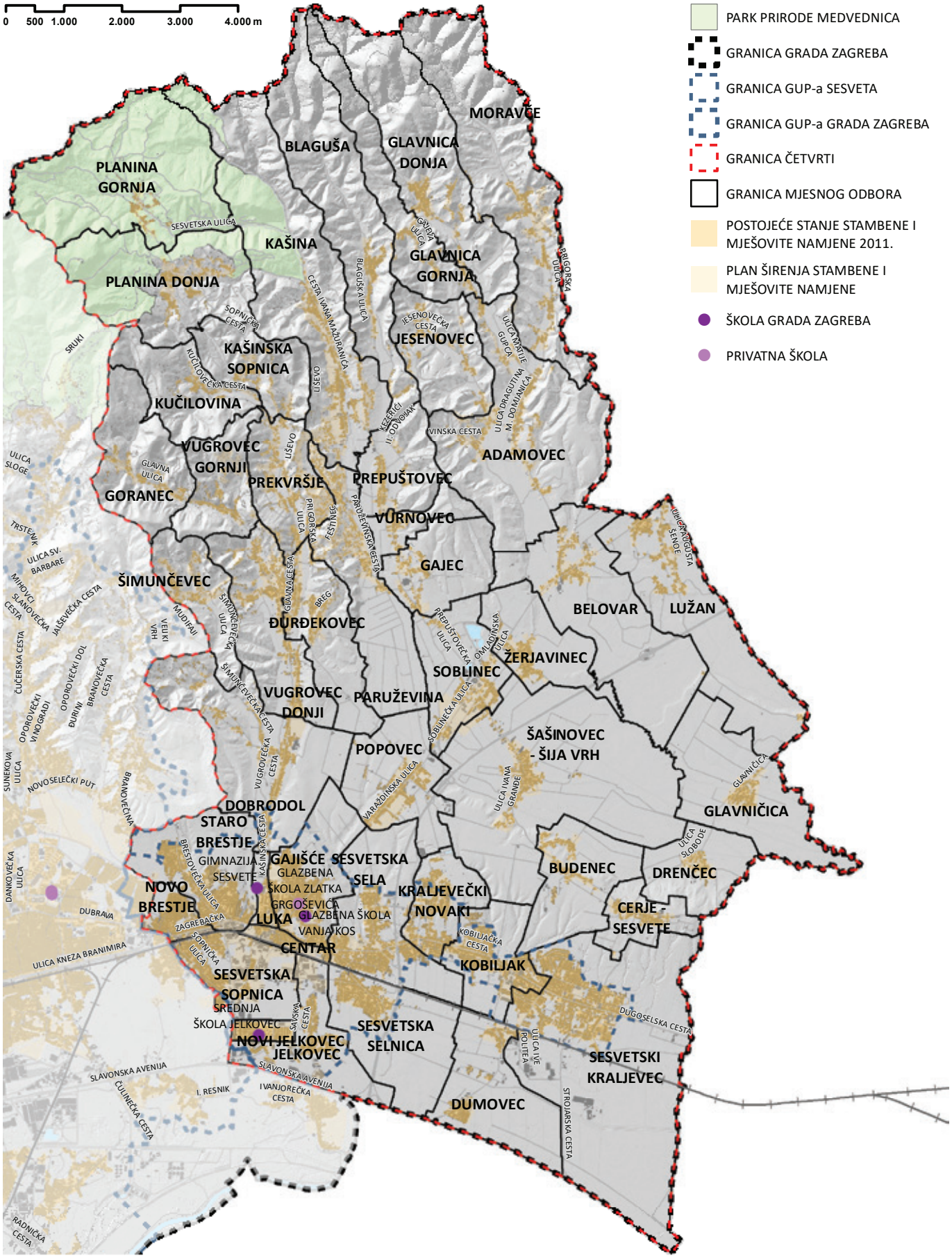

IZVOR: Gradski ured za obrazovanje, obrada: Gradski ured za strategijsko planiranje i razvoj Grada

SREDNJE ŠKOLE							
RB	NAZIV	ADRESA	VRSTA	GRAĐEVINA	SPORTSKI TEREN	SPORTSKA DVORANA	SMJENSKI RAD
1.	Gimnazija Sesvete	Bistrička 7	škola Grada Zagreba	namjenska građevina	DA	DA	1 smjena
2.	Srednja škola Jelkovec	Vladimira Stahuljaka 1	škola Grada Zagreba	namjenska građevina	DA	DVORANA I BAZEN	1 smjena
3.	Glazbena škola Zlatka Grgoševića	I. G. Kovačića 19, Sesvete	škola Grada Zagreba	/	/	NE	2 smjene
4.	Glazbena škola Vanja Kos	Varaždinska 57	privatna škola	/	NE	NE	1 smjena

SREDNJE ŠKOLE U GRADSKOJ ČETVRTI **SESVETE** - KRAJ ŠK. G.

	2011./2012.	2012./2013.	2013./2014.	2014./2015.	2015./2016.
SREDNJE ŠKOLE - UKUPNO					
Srednje škole - redovite	3	4	3	2	3
Razredni odjeli					
Srednje škole - redovite	30	34	36	38	38
Broj učenika					
Srednje škole - redovite					
ukupno	922	1 020	1 064	1 035	1 047
od toga: učenice	339	350	374	373	370
Učenici koji su završili školu					
Srednje škole - redovite	250	226	269	259	255

IZVOR: GUSPRG - Odjel za statistiku

UČENICI SREDNJIH ŠKOLA PREMA SPOLU U GRADSKOJ ČETVRTI **SESVETE**

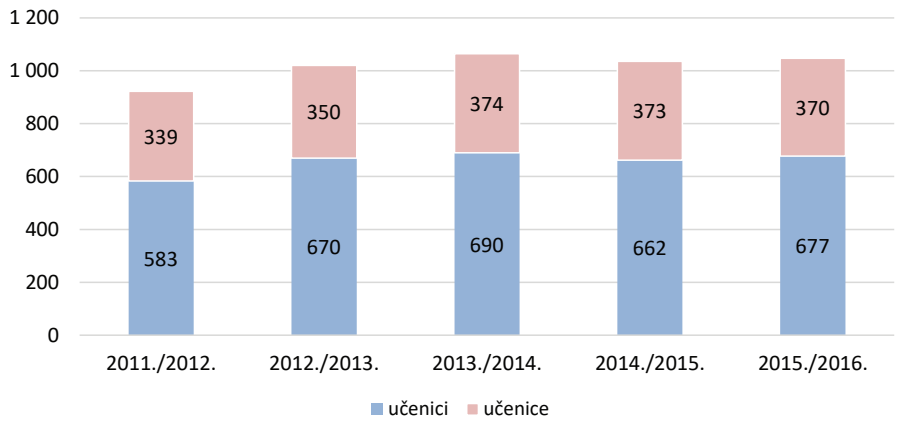

ZDRAVSTVO
ZDRAVSTVENE USTANOVE

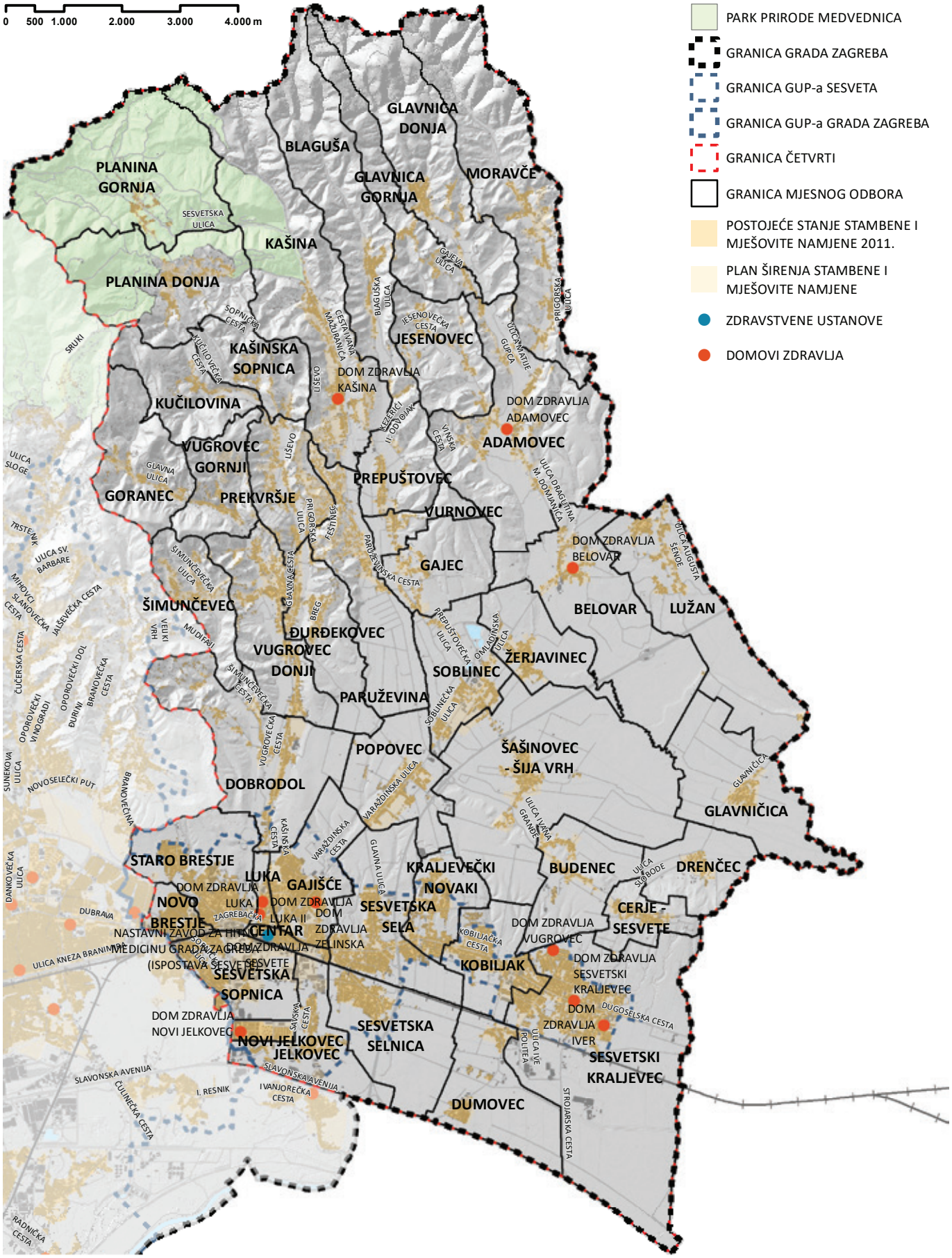

IZVOR: Gradski ured za zdravstvo, obrada: Gradski ured za strategijsko planiranje i razvoj Grada

RB	NAZIV	ADRESA	PODRUČJE
		DOMOVI ZDRAVLJA	
1.	Dom zdravlja Zagreb - Istok	Ninska 10, Sesvete	Dom zdravlja Sesvete
2.	Dom zdravlja Zagreb - Istok	Kneza Adama 7, Adamovec	Dom zdravlja Adamovec
3.	Dom zdravlja Zagreb - Istok	Ivana Mažuranića 47, Kašina	Dom zdravlja Kašina
4.	Dom zdravlja Zagreb - Istok	Varaždinska 47, Belovar	Dom zdravlja Belovar
5.	Dom zdravlja Zagreb - Istok	J. Gotovca 19, Sesvete	Dom zdravlja Luka I
6.	Dom zdravlja Zagreb - Istok	Trg Lovre Matačića 2, Sesvete	Dom zdravlja Luka II
7.	Dom zdravlja Zagreb - Istok	A. Šenoe 30, Sesvete	Dom zdravlja Vugrovec
8.	Dom zdravlja Zagreb - Istok	Dugoselska 43, Sesvetski Kraljevec	Dom zdravlja Sesvetski Kraljevec
9.	Dom zdravlja Zagreb - Istok	Ladislava Šabana 18, Sesvete	Dom zdravlja Novi Jelkovec
11.	Dom zdravlja Zagreb - Istok	Mladena Halape 2, Sesvetski Kraljevec	Dom zdravlja Iver
10.	Dom zdravlja Zagreb - Centar	Zelinska 3	Dom zdravlja Zelinska
		ZDRAVSTVENE USTANOVE	
1.	Nastavni zavod za hitnu medicinu Grada Zagreba (Ispostava Sesvete)	Grgura Ninskoga 10	/

SOCIJALNA ZAŠTITA
USTANOVE SOCIJALNE ZAŠTITE

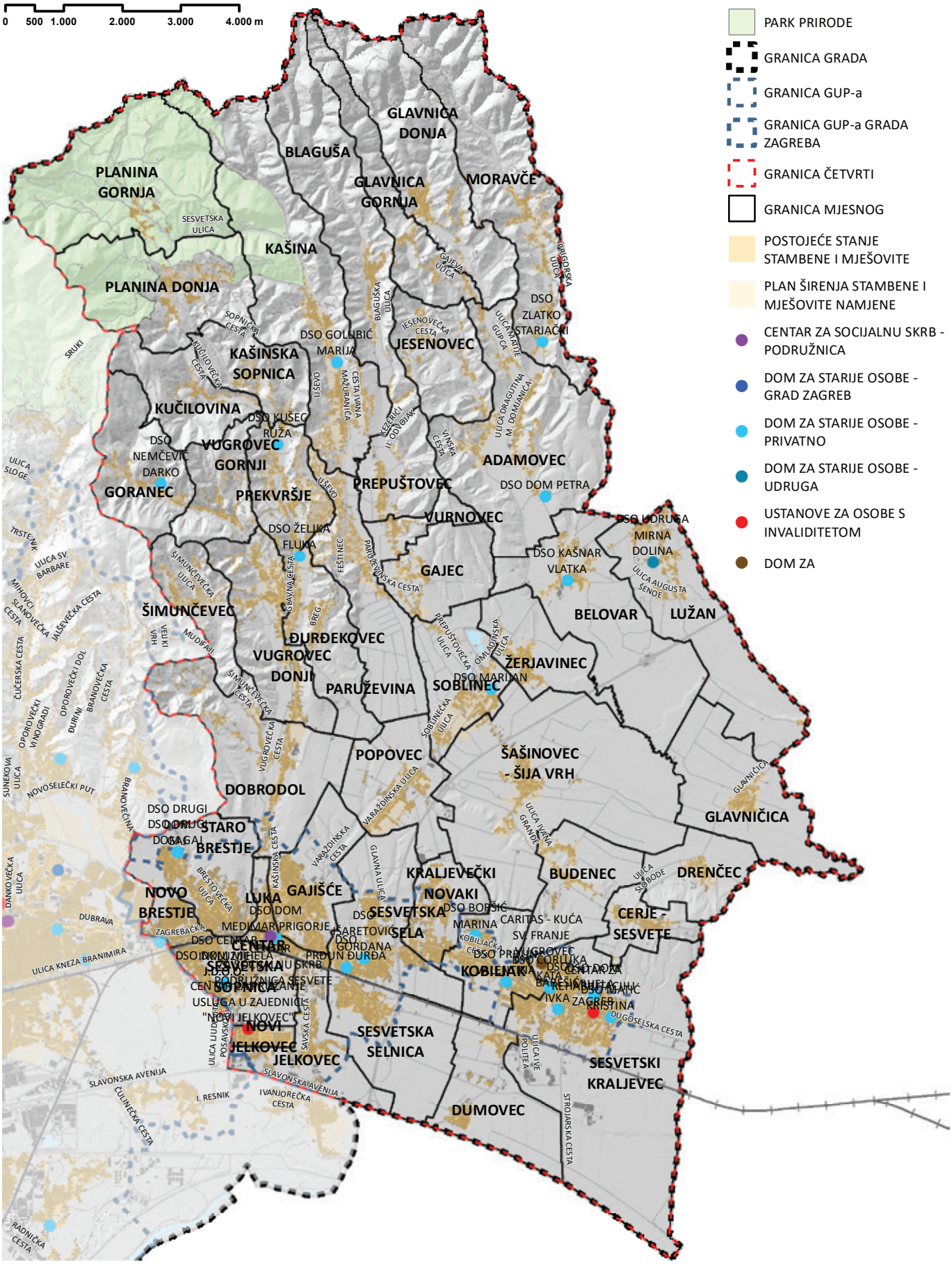

IZVOR: Gradski ured za socijalnu zaštitu i osobe s invaliditetom, obrada: Gradski ured za strategijsko planiranje i razvoj Grada

RB	NAZIV	ADRESA	VRSTA	PODRUŽNICA	OSNIVAČ
USTANOVE ZA OSOBE S INVALIDITETOM					
1.	Centar za pružanje usluga u zajednici "Novi Jelkovec"	Brune Bjelinskog 9, Sesvete	Ustanove u procesu osnivanja		Grad Zagreb
2.	Centar za rehabilitaciju Zagreb	Dugoselska 71, Sesvetski Kraljevec	Dom za osobe s tjelesnim, intelektualnim i osjetilnim oštećenjima	područna jedinica	Republika Hrvatska
DOMOVI ZA STARIJE					
1.	Marijan	Soblinec, Žerjavinečka 13	Dom za starije osobe	sjedište	Privatno
2.	Drugi dom Gaj	Brestovečka 130, Sesvete	Dom za starije osobe	sjedište	Privatno
3.	Drugi dom Gaj	Brestovečka 130A, Sesvete	Dom za starije osobe	sjedište	Privatno
4.	Dom Medimar Prigorje	Ninska ulica 22A	Dom za starije osobe	sjedište	Privatno
5.	Dom Mihela	Ulica Dragutina Domjanića 10, Sesvete	Dom za starije osobe	sjedište	Privatno
6.	Dom Petra	Šoštarići 2	Dom za starije osobe	sjedište	Privatno
7.	Matić, Kristina	Dugoselska cesta 87A, Sesvete	Obiteljski dom za starije osobe	sjedište	Privatno
8.	Barešić, Ivka	Radnička 96, Sesvetski Kraljevec	Obiteljski dom za starije osobe	sjedište	Privatno
9.	Ćorluka, Kata	Pere Prikera 6, Sesvete	Obiteljski dom za starije osobe	sjedište	Privatno
10.	Prđun, Valentina	Dumovečka 11, Sesvetski Kraljevec	Obiteljski dom za starije osobe	sjedište	Privatno
11.	Prđun, Đurđa	Belečka 4, Sesvete	Obiteljski dom za starije osobe	sjedište	Privatno
12.	Boršić, Marina	Mirka Račkog 25, Sesvete	Obiteljski dom za starije osobe	sjedište	Privatno
13.	Kašnar, Vlatka	Varaždinska 34, Belovar	Obiteljski dom za starije osobe	sjedište	Privatno
14.	Zlatko Starjački	Prigorska 5, Moračve, Sesvete	Obiteljski dom za starije osobe	sjedište	Privatno
15.	Kušec, Ruža	Prigorska 78, Prekvršje, Sesvete	Obiteljski dom za starije osobe	sjedište	Privatno
16.	Golubić, Marija	Ivana Mažuranića 108, Kašina	Obiteljski dom za starije osobe	sjedište	Privatno
17.	Išaretović, Gordana	Sesvetska cesta 46A, Sesvete	Obiteljski dom za starije osobe	sjedište	Privatno
18.	Nemčević Darko	Pajurini 4, Goranec, Sesvete	Obiteljski dom za starije osobe	sjedište	Privatno
19.	Željka Fluka	Đurđekovec, Glavna cesta 100	Obiteljski dom za starije osobe	sjedište	Privatno
20.	Dom Mihela j.d.o.o.	Prelčeva 45	Smještaj starijih i teško bolesnih odraslih osoba bez osnivanja ustanove	sjedište	Privatno
21.	Centar Inkluzije j.d.o.o.	Prelčeva 45	Smještaj starijih i teško bolesnih odraslih osoba bez osnivanja ustanove	sjedište	Privatno
22.	Udruga Mirna dolina	Lužan Zeleni vijenac 18, Belovar	Smještaj starijih i teško bolesnih odraslih osoba bez osnivanja ustanove	sjedište	Udruga
DOM ZA DJECU					
1.	Caritas - Kuća Sv. Franje - Vugrovec	Augusta Šenoe 52, Sesvete	Dom za djecu bez odgovarajuće roditeljske skrbi	područna jedinica	Vjerska zajednica

SOCIJALNA ZAŠTITA
STOPA RIZIKA OD SIROMAŠTVA PO DOHODOVNOJ METODI

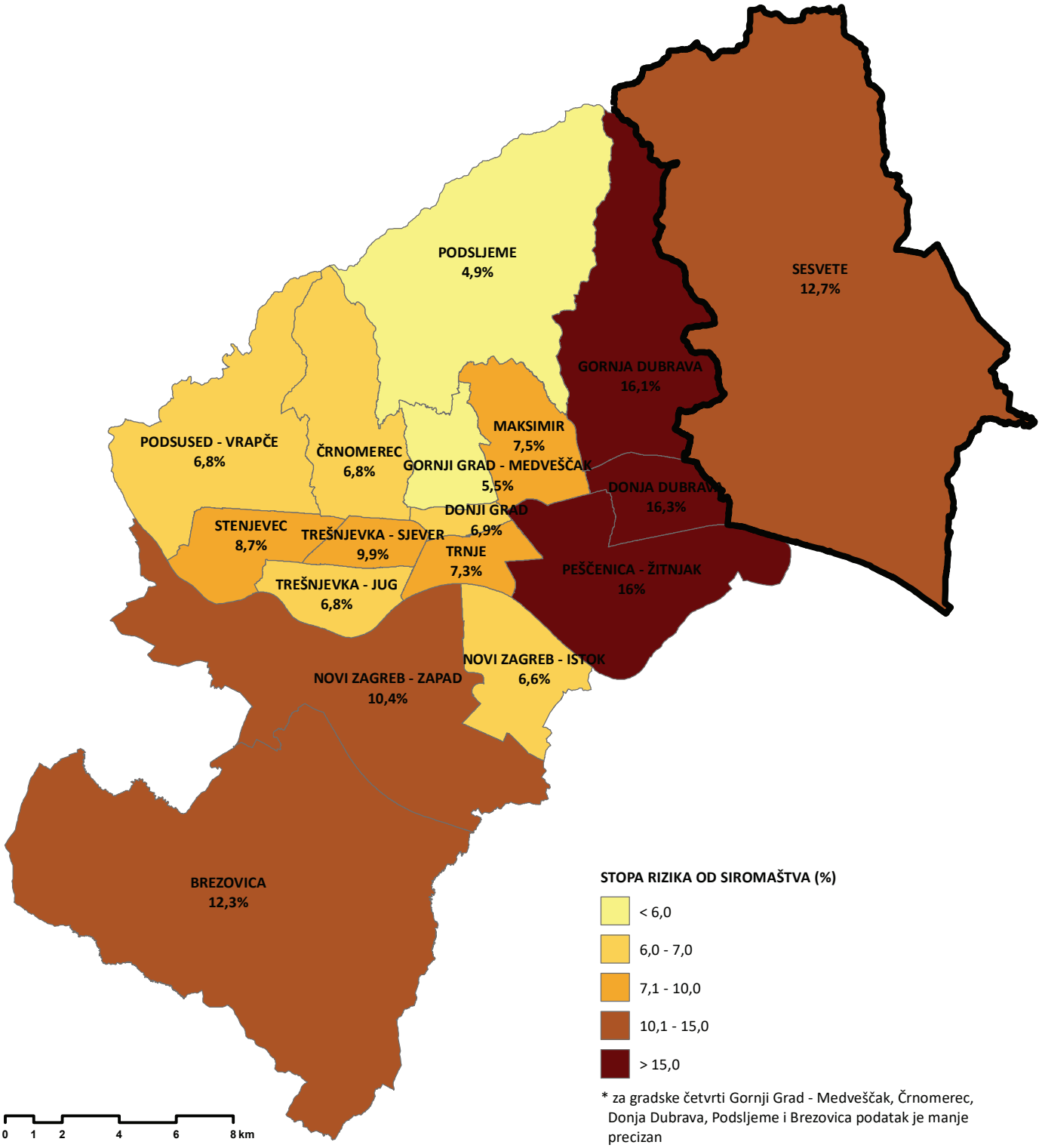

* za gradske četvrti Gornji Grad - Medveščak, Črnomerec, Donja Dubrava, Podsljeme i Brezovica podatak je manje precizan

IZVOR:
www.dzs.hr

SOCIJALNA ZAŠTITA
STOPA RIZIKA OD SIROMAŠTVA PO POTROŠNOJ METODI

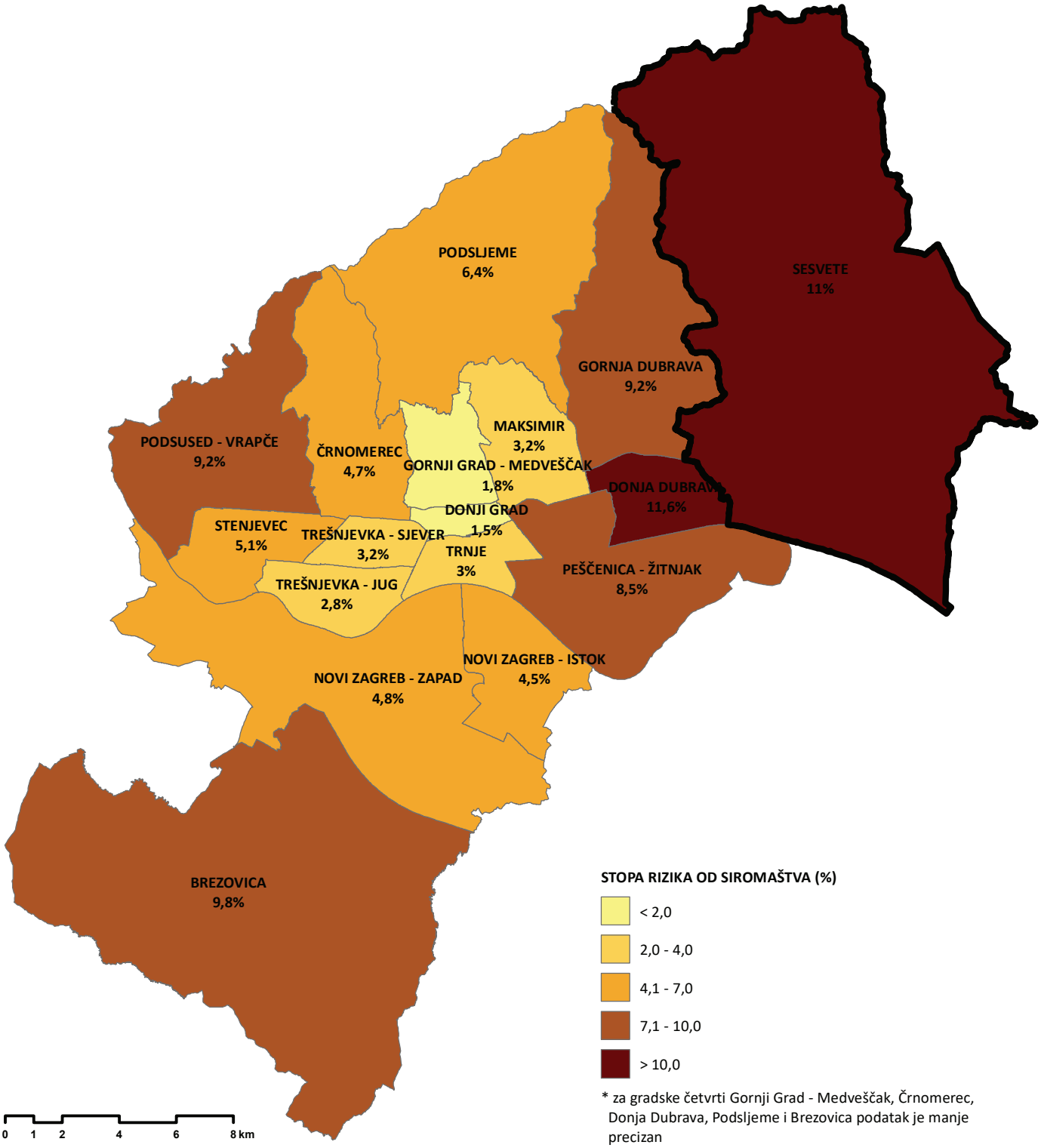

* za gradske četvrti Gornji Grad - Medveščak, Črnomerec, Donja Dubrava, Podsljeme i Brezovica podatak je manje precizan

IZVOR:
www.dzs.hr

SPORT
SPORTSKI OBJEKTI

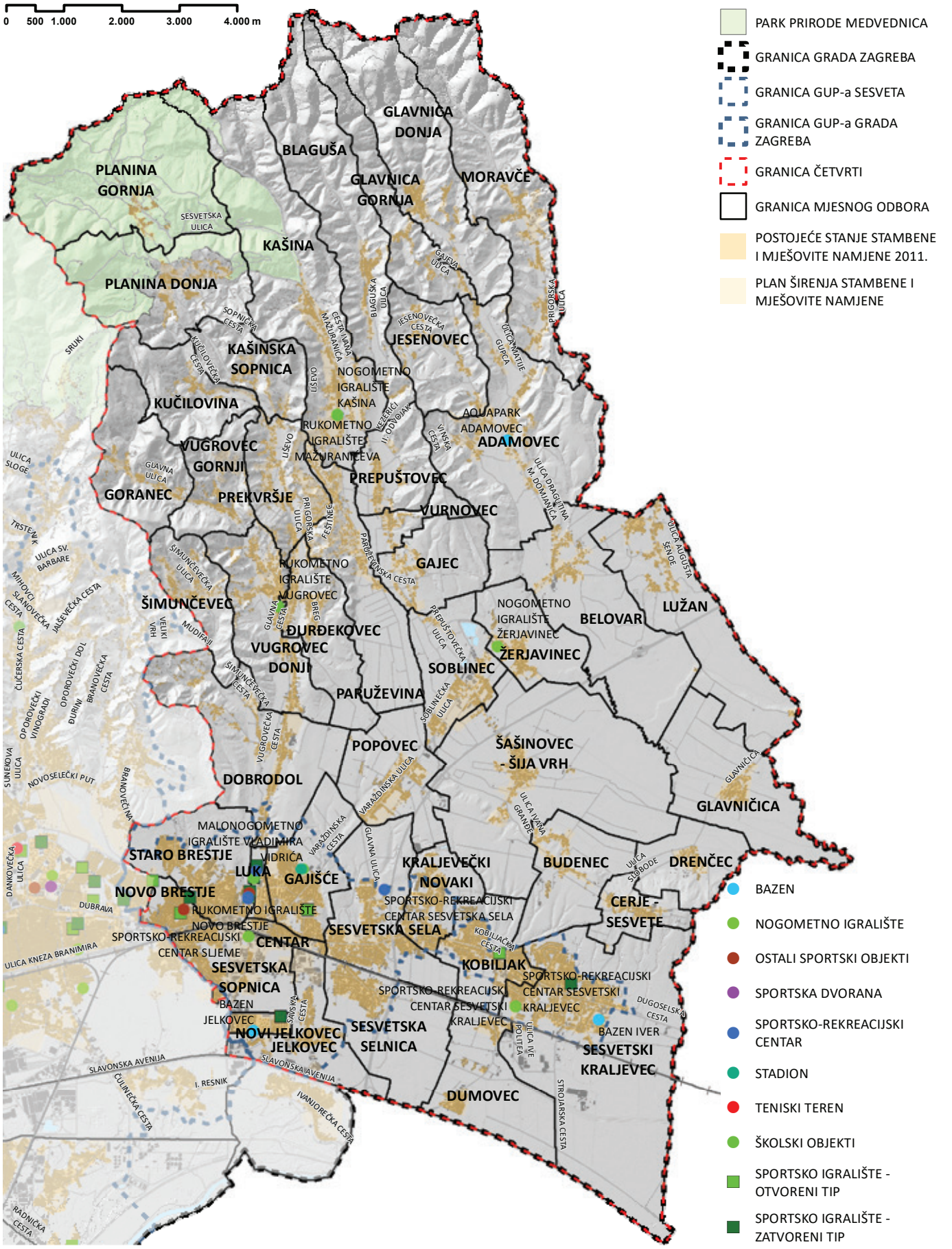

IZVOR: Gradski ured za sport i mlade, obrada: Gradski ured za strategijsko planiranje i razvoj Grada

SPORTSKI OBJEKTI					
RB	NAZIV	ADRESA	SPORTOVI	UPRAVLJANJE	OBJEKT
1.	Aquapark Adamovec	Dragutina Domjanića 39, Adamovec	plivanje	Aquapark Adamovec d.o.o.	Bazen
2.	Bazen Iver	Mladena Halape 6, Sesvetski Kraljevec	vatrepolo, plivanje, sinkro plivanje	Ustanova Upravljanje sportskim objektima	Bazen
3.	Bazen Jelkovec	Vladimira Stahuljaka 5, Jelkovec	plivanje, vaterpolo, ronjenje, sinkro plivanje	Ustanova Upravljanje sportskim objektima	Bazen
4.	Malonogometno igralište Vladimira Vidrića	Vladimira Vidrića bb	nogomet	Nogometni klub "Sesvete"	Nogometno igralište
5.	Nogometni stadion Radnik	Vladimira Vidrića 7, Sesvete	nogomet	Nogometni klub "Sesvete"	Stadion
6.	Nogometno igralište Kašina	Mažuranićeva 43, Kašina	nogomet	Nogometni klub "Kašina"	Nogometno igralište
7.	Nogometno igralište Žerjavinec	Omladinska 4, Žerjavinec	nogomet	Nogometni klub "Prigorje" - Žerjevinac	Nogometno igralište
8.	Rukometno igralište Mažuranićeva	Mažuranićeva 43	rukomet, mali nogomet	OŠ Vugrovec - Kašina	Školski objekti
9.	Rukometno igralište Novo Brestje	Ljubičica 33, Novo Brestje			Ostali sportski objekti
10.	Rukometno igralište Otona Ivekovića (NE RADI)	Otona Ivekovića bb			Ostali sportski objekti
11.	Rukometno igralište Vugrovec	Augusta Šenoe 26A, Vugrovec	rukomet	OŠ Vugrovec - Kašina	Školski objekti
12.	Sportsko-rekreacijski centar Luka (boćalište)	Otona Ivekovića bb	boćanje		Sportsko-rekreacijski centar
13.	Sportsko-rekreacijski centar Luka (NE RADI)	Otona Ivekovića bb	boćanje		Sportsko-rekreacijski centar
14.	Sportsko-rekreacijski centar Sesvete	Bistrička 9/1	nogomet, hrvanje, tenis	Hrvački klub Sesvete, Nogometni klub Sesvete	Sportsko-rekreacijski centar
15.	Sportsko-rekreacijski centar Sesvetska sela	Glavna 47			Sportsko-rekreacijski centar
16.	Sportsko-rekreacijski centar Sesvetski Kraljevec	Ive Politea 44	nogomet	Nogometni klub "Sesvetski kraljevec"	Sportsko-rekreacijski centar
17.	Sportsko-rekreacijski centar Sesvetski Kraljevec	Ive Politea 44	nogomet	Nogometni klub "Sesvetski kraljevec"	Nogometno igralište
18.	Sportsko-rekreacijski centar Sljeme	Kelekova 2	nogomet, mali nogomet, šah, australski nogomet	Udruga za šport i rekreaciju hrvatskih branitelja	Sportsko-rekreacijski centar
19.	Sportsko-rekreacijski centar Sljeme	Kelekova 2	nogomet, mali nogomet, šah, australski	Udruga za šport i rekreaciju	Nogometno igralište
20.	Školska sportska dvorana Sesvete	Bistrička 7, Sesvete	rukomet, hrvanje, košarka	Srednja škola Sesvete	Školski objekti

KULTURA
USTANOVE U KULTURI

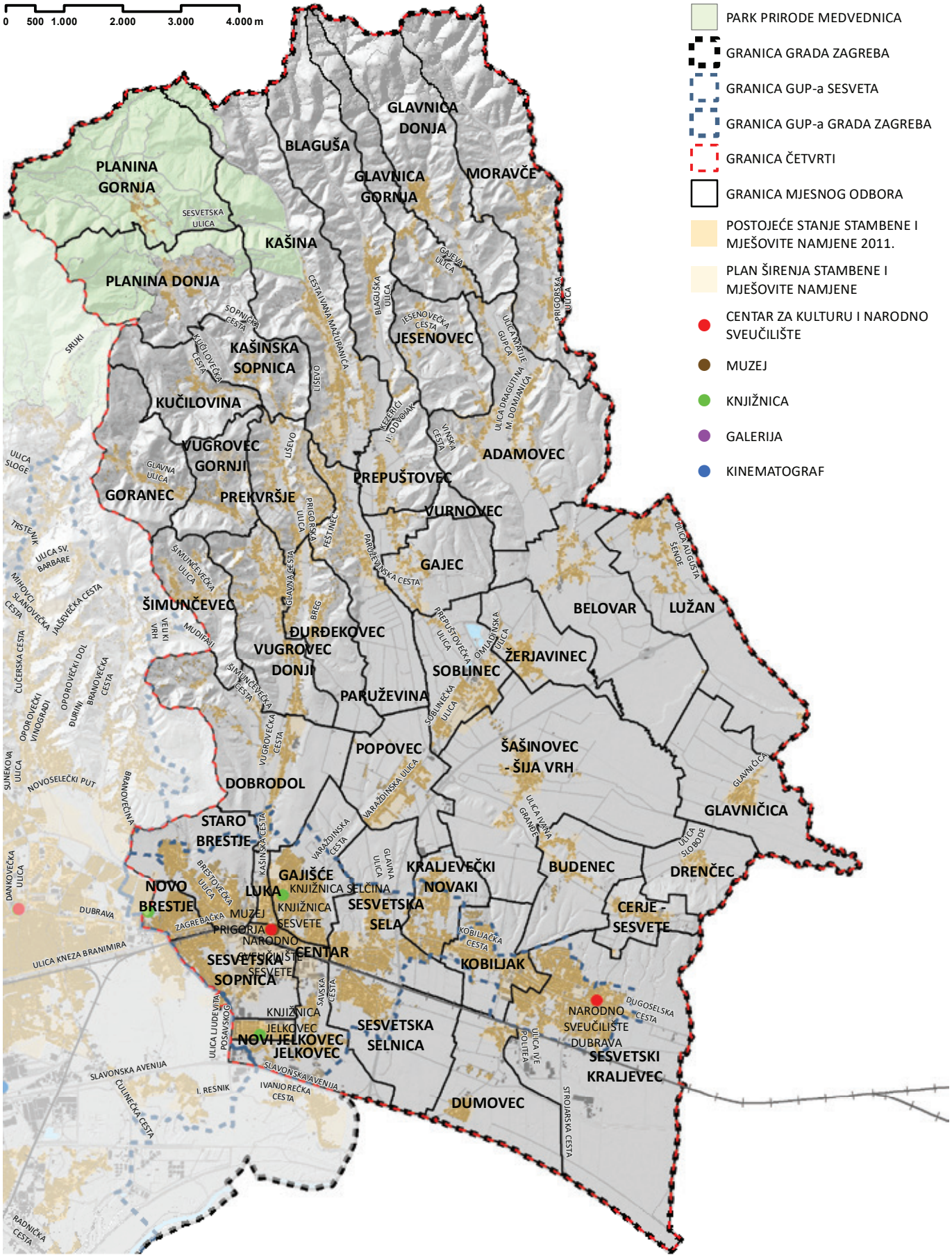

IZVOR: Gradski ured za kulturu, obrada: Gradski ured za strategijsko planiranje i razvoj Grada

RB	NAZIV	ADRESA	OSNIVAČ
		CENTRI ZA KULTURU I NARODNO SVEUČILIŠTE	
1.	Narodno sveučilište Dubrava	Cerska 1	Grad Zagreb
2.	Narodno sveučilište Sesvete	Trg Dragutina Domjanića 6	Grad Zagreb
		MUZEJ	
1.	Muzej Prigorja	Trg D. Domjanića 5	Grad Zagreb
		KNJIŽNICE	
1.	Knjižnica Jelkovec	Vladimira Stahuljaka 3	Grad Zagreb
2.	Knjižnica Selčina	Selčinska 8	Grad Zagreb
3.	Knjižnica Sesvete	Trg Dragutina Domjanića 6	Grad Zagreb

ZELENA INFRASTRUKTURA
PARKOVI I DJEČJA IGRALIŠTA

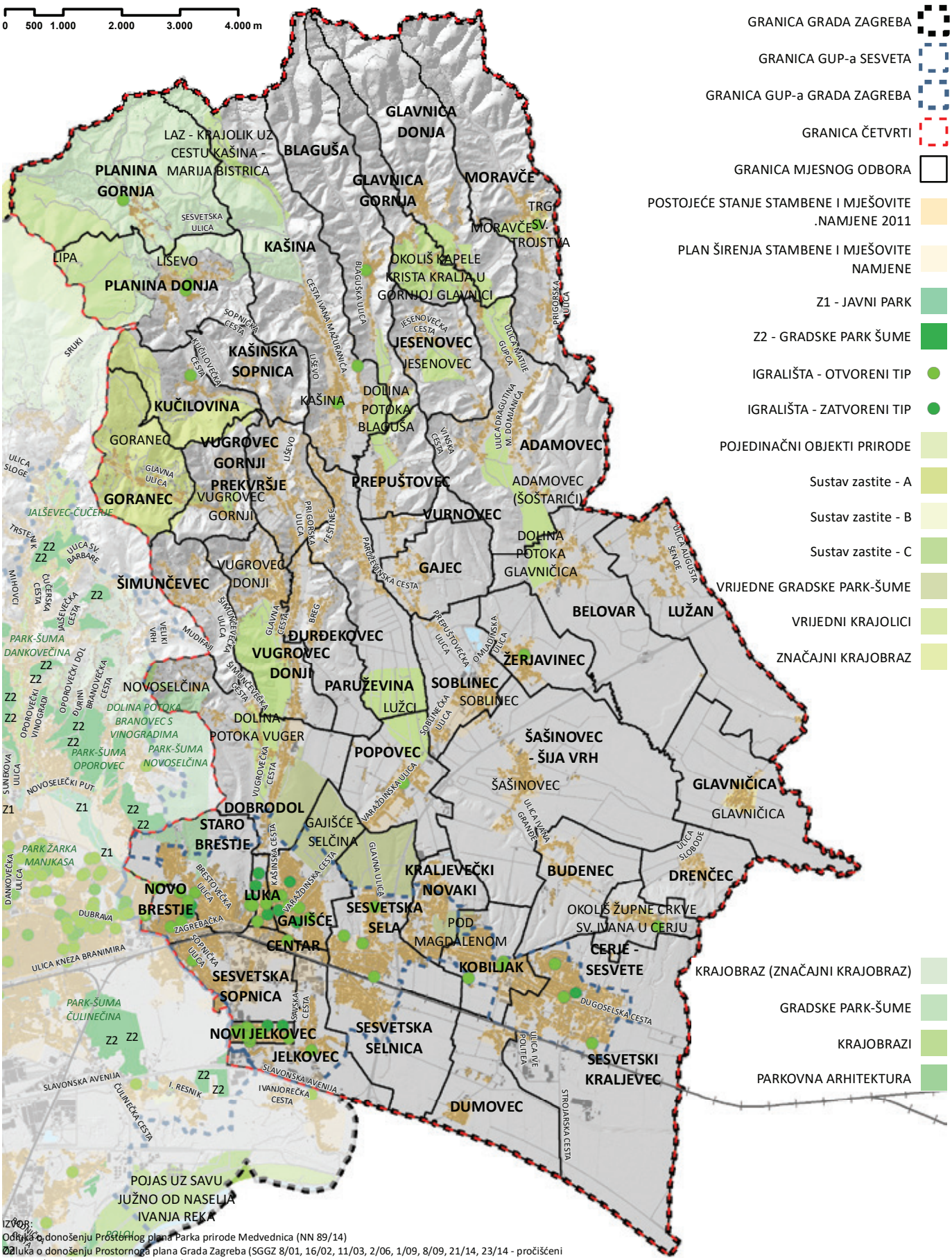

IZVOR:
Odluka o donošenju Prostornog plana Parka prirode Medvednica (NN 89/14)
Odluka o donošenju Prostornoga plana Grada Zagreba (SGGZ 8/01, 16/02, 11/03, 2/06, 1/09, 8/09, 21/14, 23/14 - pročišćeni tekst, 26/15, 3/16 - pročišćeni tekst, 22/17)
Odluka o donošenju Generalnoga urbanističkog plana grada Zagreba (SGGZ 16/07, 8/09, 7/13, 9/16, 12/16 - pročišćeni tekst)
Odluka o donošenju Generalnoga urbanističkog plana Sesveta(SGGZ 14/03, 17/06, 1/09, 7/13, 19/15, 22/15 - pročišćeni tekst)
Gradski ured za prostorno uređenje, izgradnju Grada, graditeljstvo,komunalne poslove i promet - katastar zelenila

PROMET
POSTOJEĆE STANJE

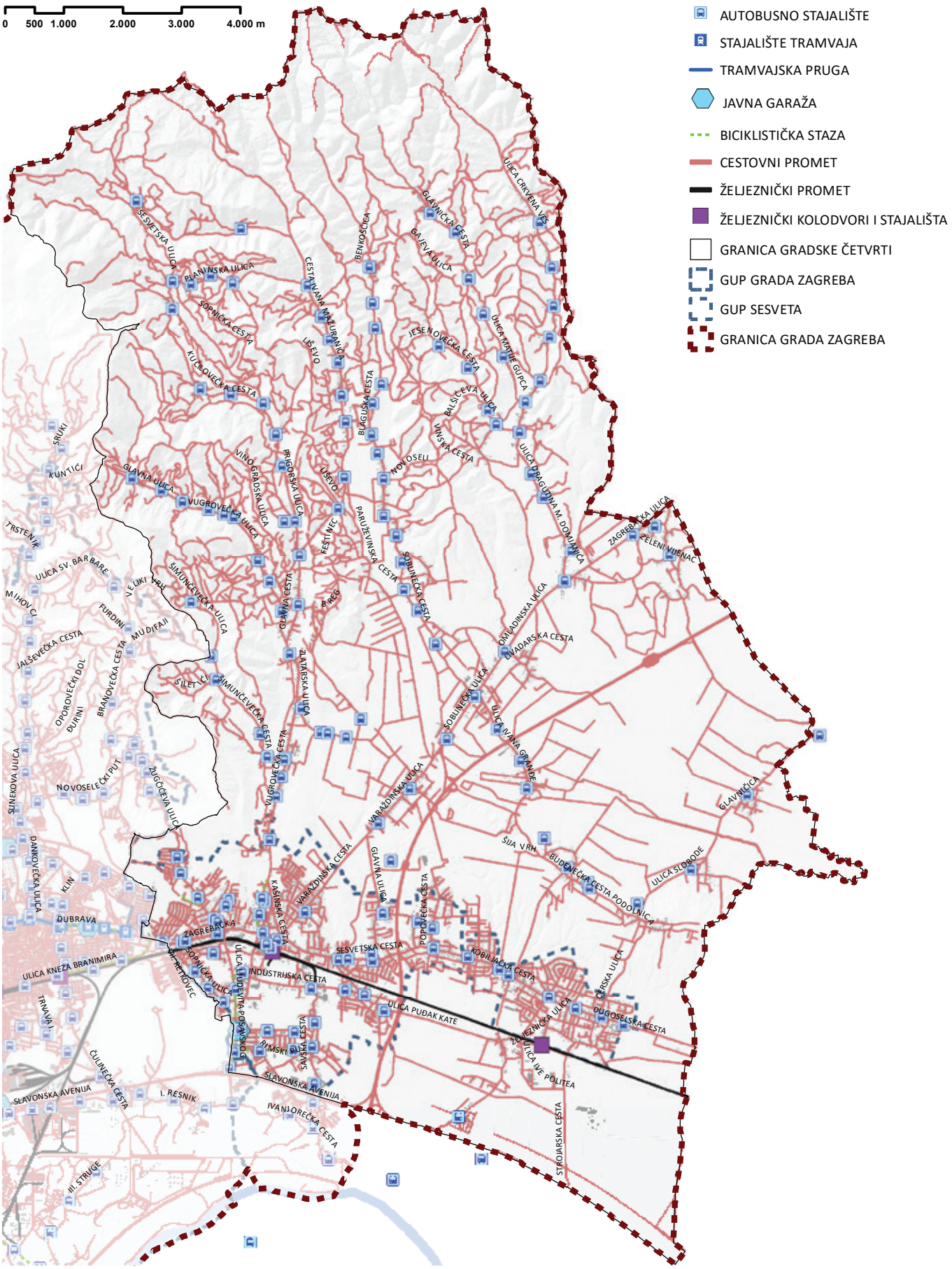

IZVOR: GUP 2016., Topografska osnova - GUSPRG;
GU za gospodarstvo, energetiku i zaštitu okoliša;
ZET; HŽ Infrastruktura; Zagrebparking

PROMET
PLANIRANA MREŽA

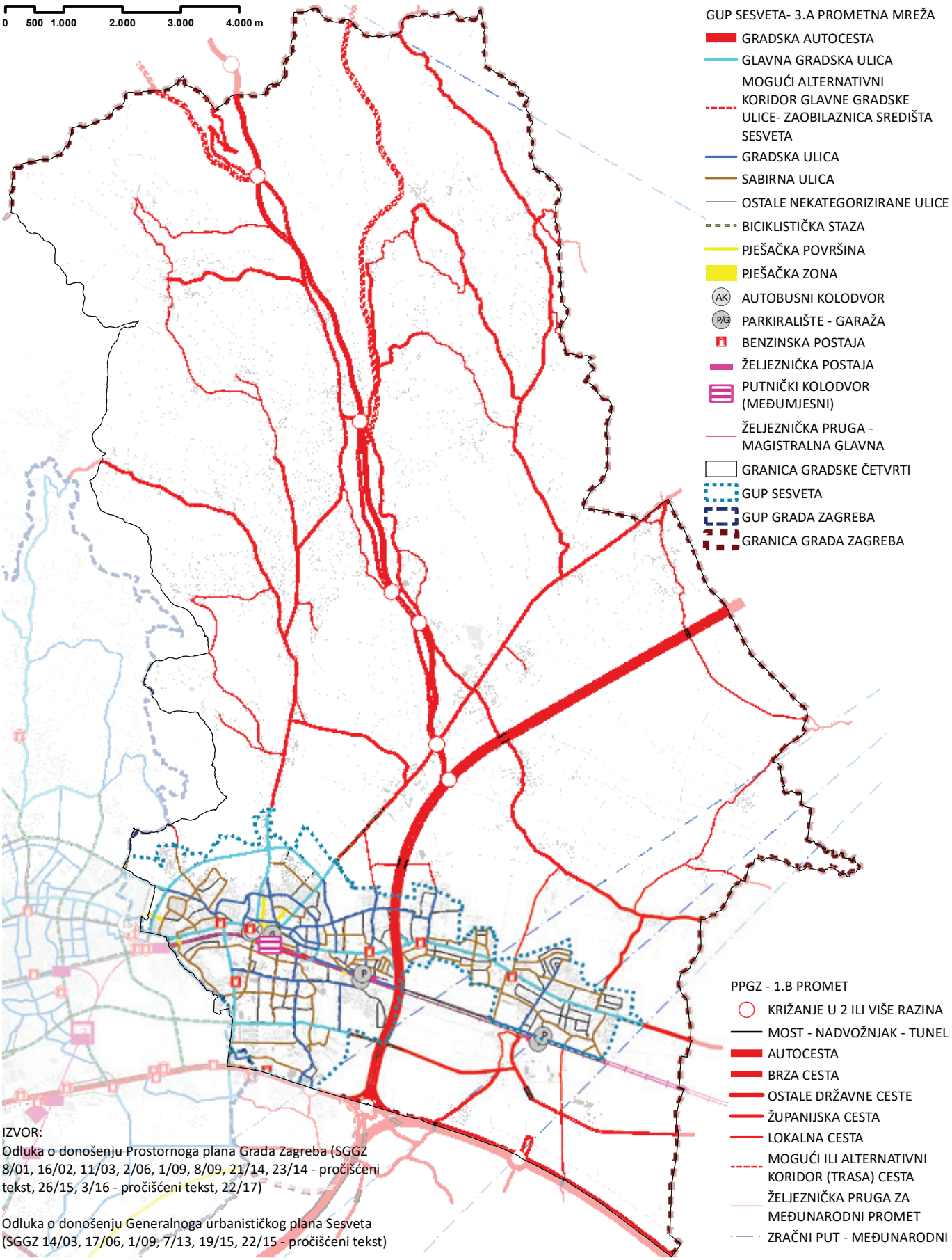

IZVOR:
Odluka o donošenju Prostornoga plana Grada Zagreba (SGGZ 8/01, 16/02, 11/03, 2/06, 1/09, 8/09, 21/14, 23/14 - pročišćeni tekst, 26/15, 3/16 - pročišćeni tekst, 22/17)

Odluka o donošenju Generalnoga urbanističkog plana Sesveta (SGGZ 14/03, 17/06, 1/09, 7/13, 19/15, 22/15 - pročišćeni tekst)

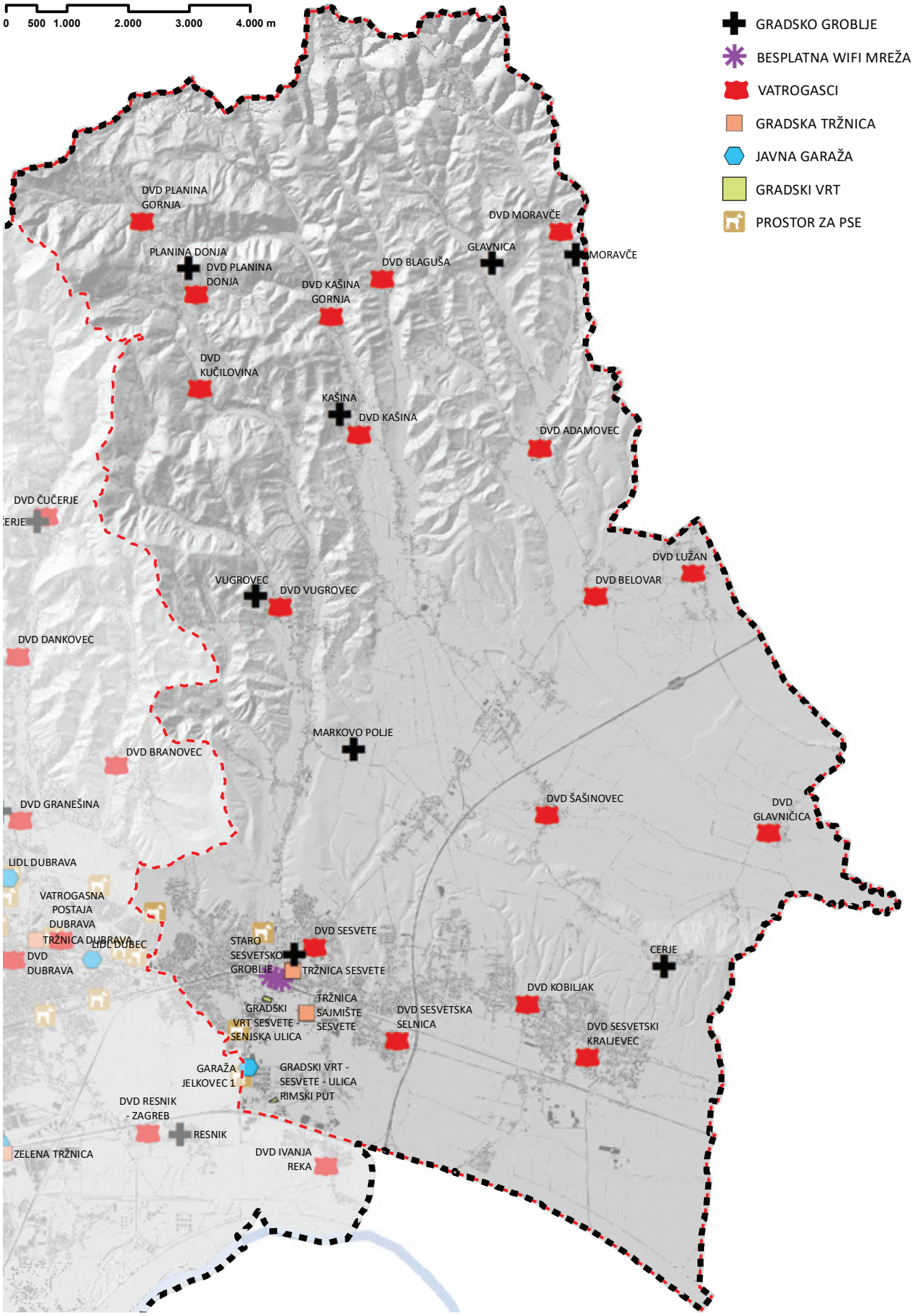

IZVOR: https://geoportal.zagreb.hr
podloga: Topografska osnova, GUSPRG

GRADSKI VRTOVI U GRADSKOJ ČETVRTI **SESVETE**

Naziv gradskog vrta	Gradska četvrt	2014.		2015.		2016.		Površina gradskog vrta, m^2
		broj vrtnih parcela	broj korisnika vrtnih parcela	broj vrtnih parcela	broj korisnika vrtnih parcela	broj vrtnih parcela	broj korisnika vrtnih parcela	
UKUPNO		**166**	**166**	**167**	**167**	**167**	**167**	**16 220**
Sesvete – Senjska ulica	Sesvete	102	102	102	102	102	102	10 250
Sesvete – Rimski put	Sesvete	64	64	65	65	65	65	5 970

IZVOR: SLJGZ 2017

KOMUNALNA INFRASTRUKTURA
ENERGETSKI SUSTAV, POŠTA I TELEKOMUNIKACIJE - GUP 2016. I PPGZ 2017.

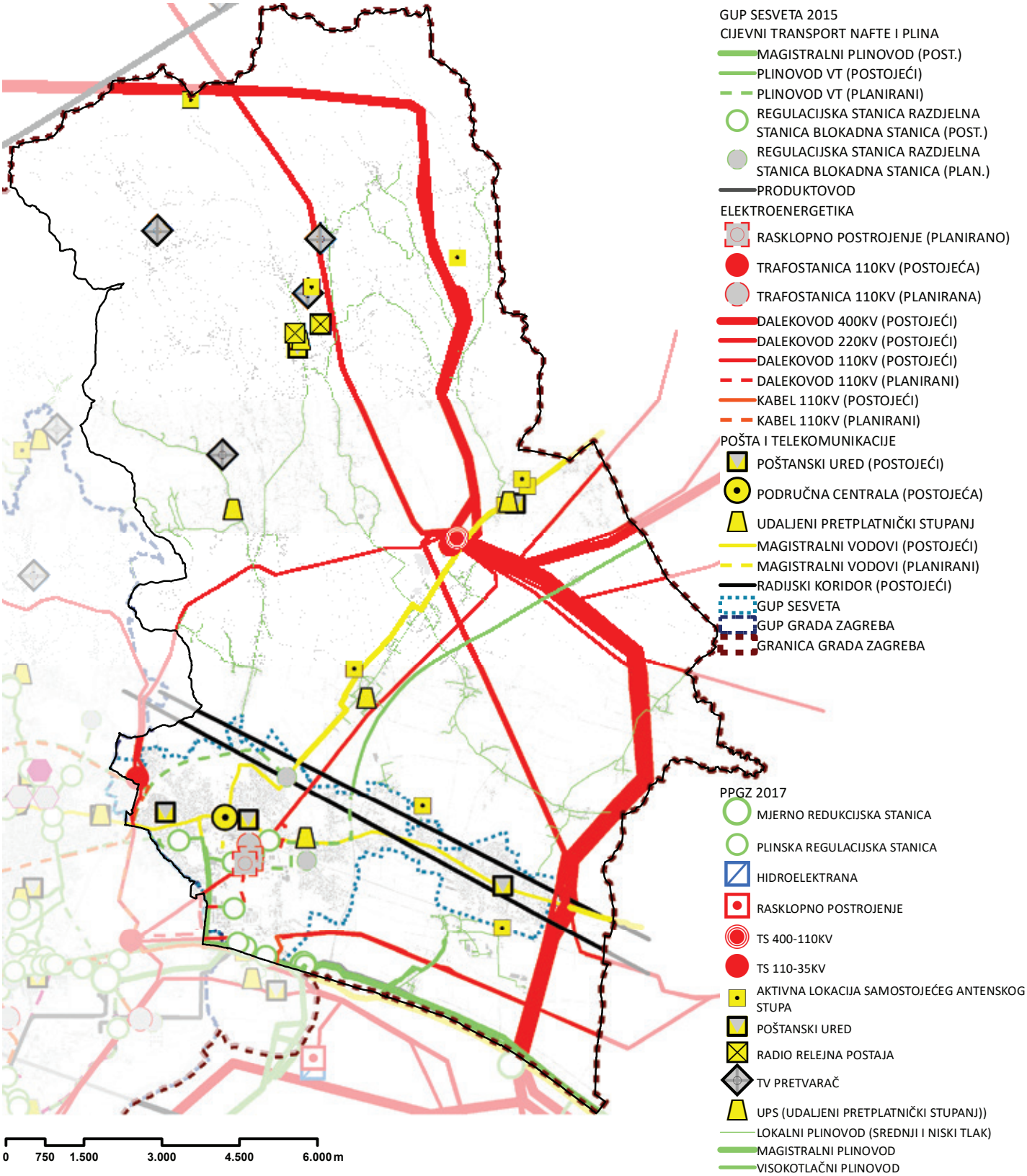

IZVOR:
Odluka o donošenju Prostornoga plana Grada Zagreba (SGGZ 8/01, 16/02, 11/03, 2/06, 1/09, 8/09, 21/14, 23/14 - pročišćeni tekst, 26/15, 3/16 - pročišćeni tekst, 22/17)

Odluka o donošenju Generalnoga urbanističkog plana Sesveta (SGGZ 14/03, 17/06, 1/09, 7/13, 19/15, 22/15 - pročišćeni tekst)

KOMUNALNA INFRASTRUKTURA
VODNOGOSPODARSKI SUSTAV I POSTUPANJE S OTPADOM - PLANIRANO

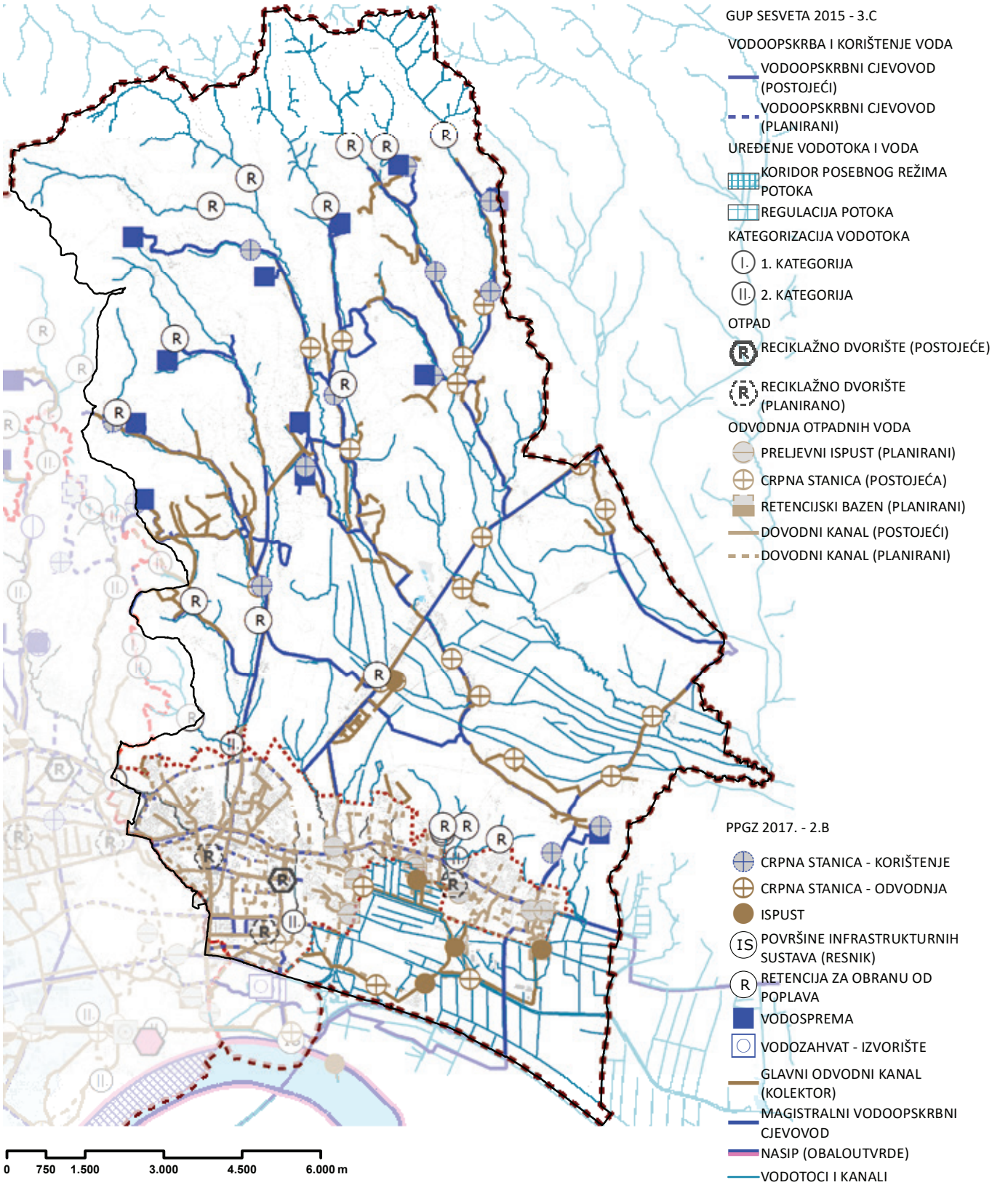

IZVOR:
Odluka o donošenju Prostornoga plana Grada Zagreba (SGGZ 8/01, 16/02, 11/03, 2/06, 1/09, 8/09, 21/14, 23/14 - pročišćeni tekst, 26/15, 3/16 - pročišćeni tekst, 22/17)

Odluka o donošenju Generalnoga urbanističkog plana Sesveta (SGGZ 14/03, 17/06, 1/09, 7/13, 19/15, 22/15 - pročišćeni tekst)

KORIŠTENJE I NAMJENA POVRŠINA
STVARNO KORIŠTENJE ZEMLJIŠTA 2011.

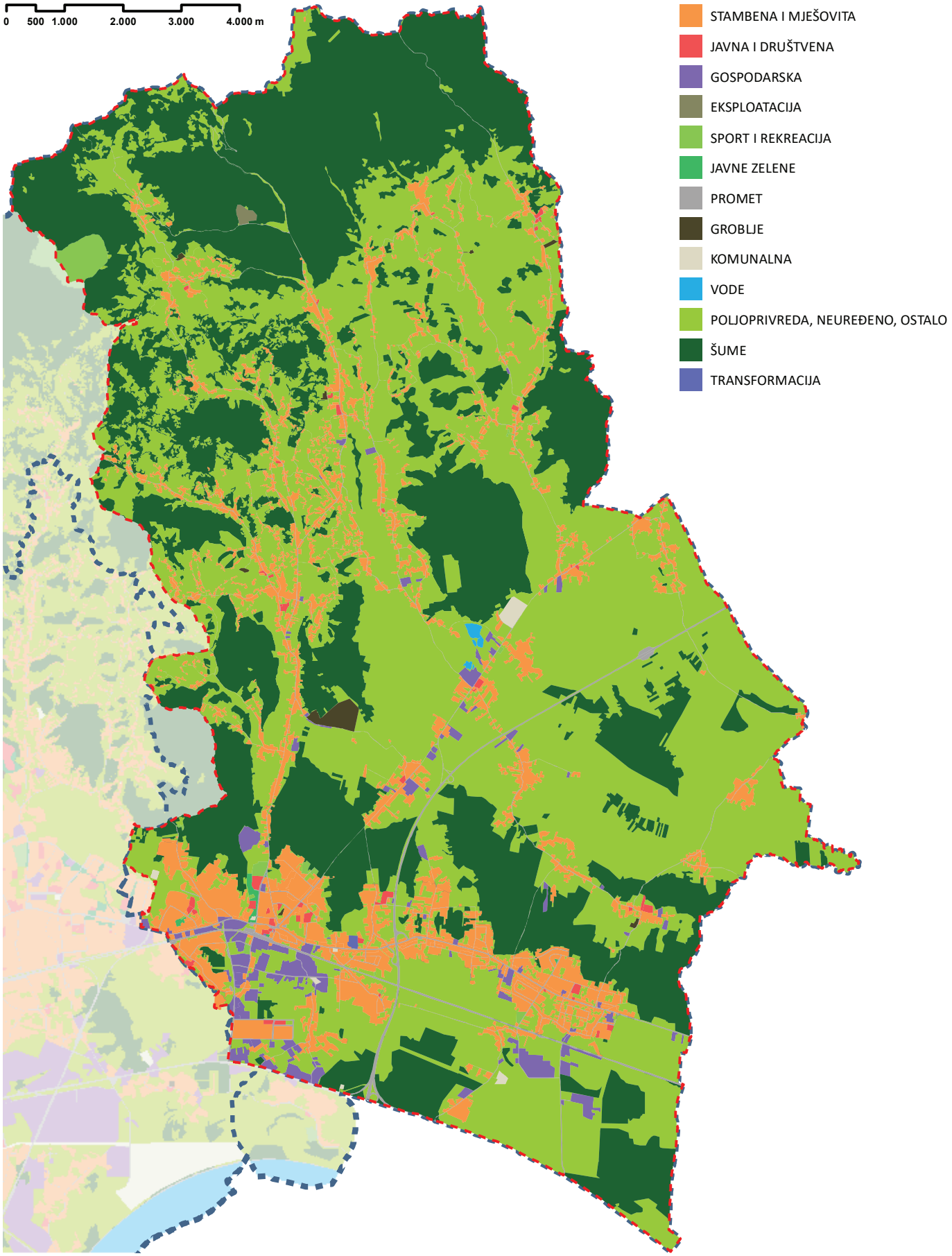

IZVOR: Analiza postojećeg stanja namjene površina i urbanih gustoća 2011.

KORIŠTENJE I NAMJENA POVRŠINA
STVARNO KORIŠTENJE ZEMLJIŠTA 2011.

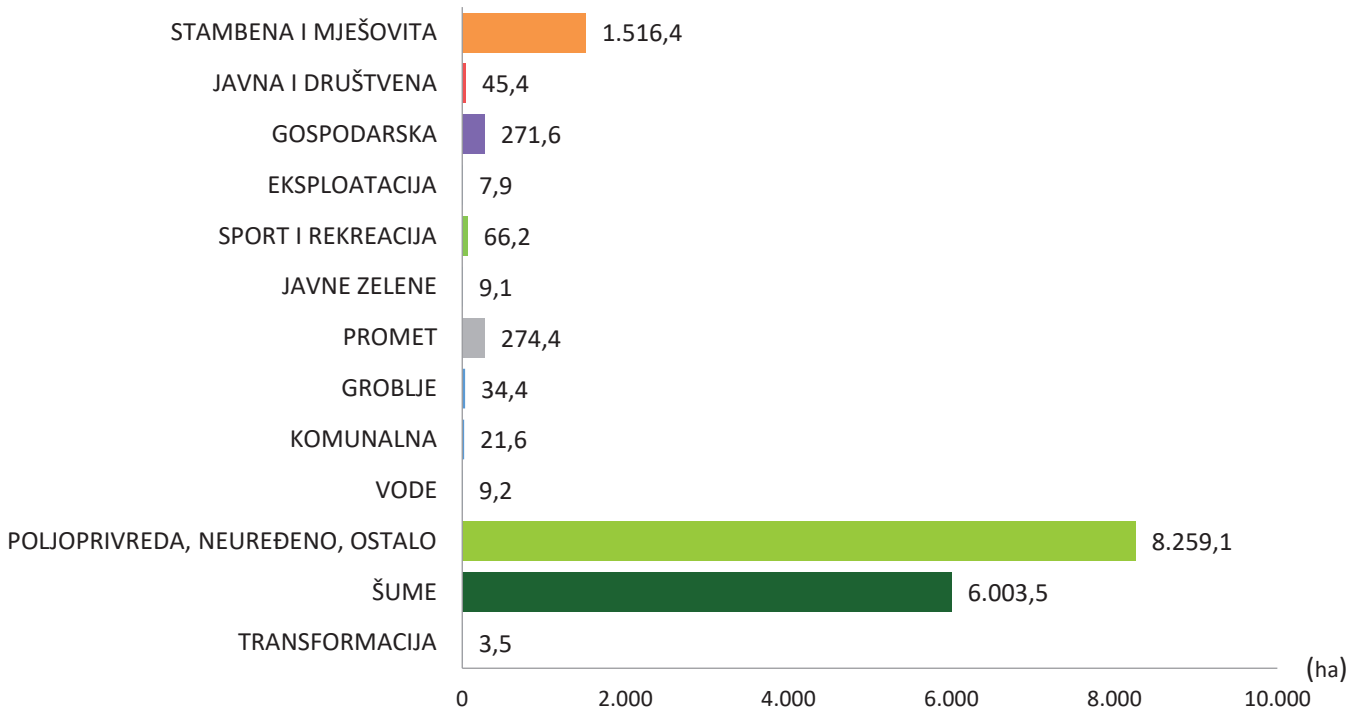

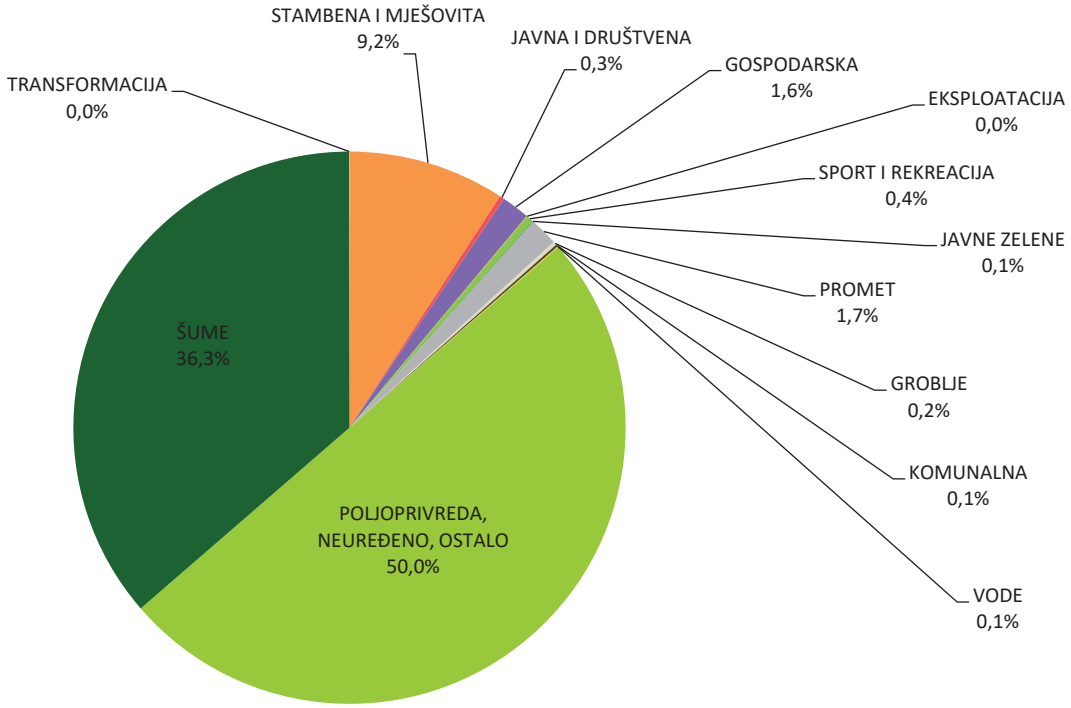

IZVOR: Analiza postojećeg stanja namjene površina i urbanih gustoća 2011.

KORIŠTENJE I NAMJENA POVRŠINA

NAMJENA POVRŠINA - GUP 2015.

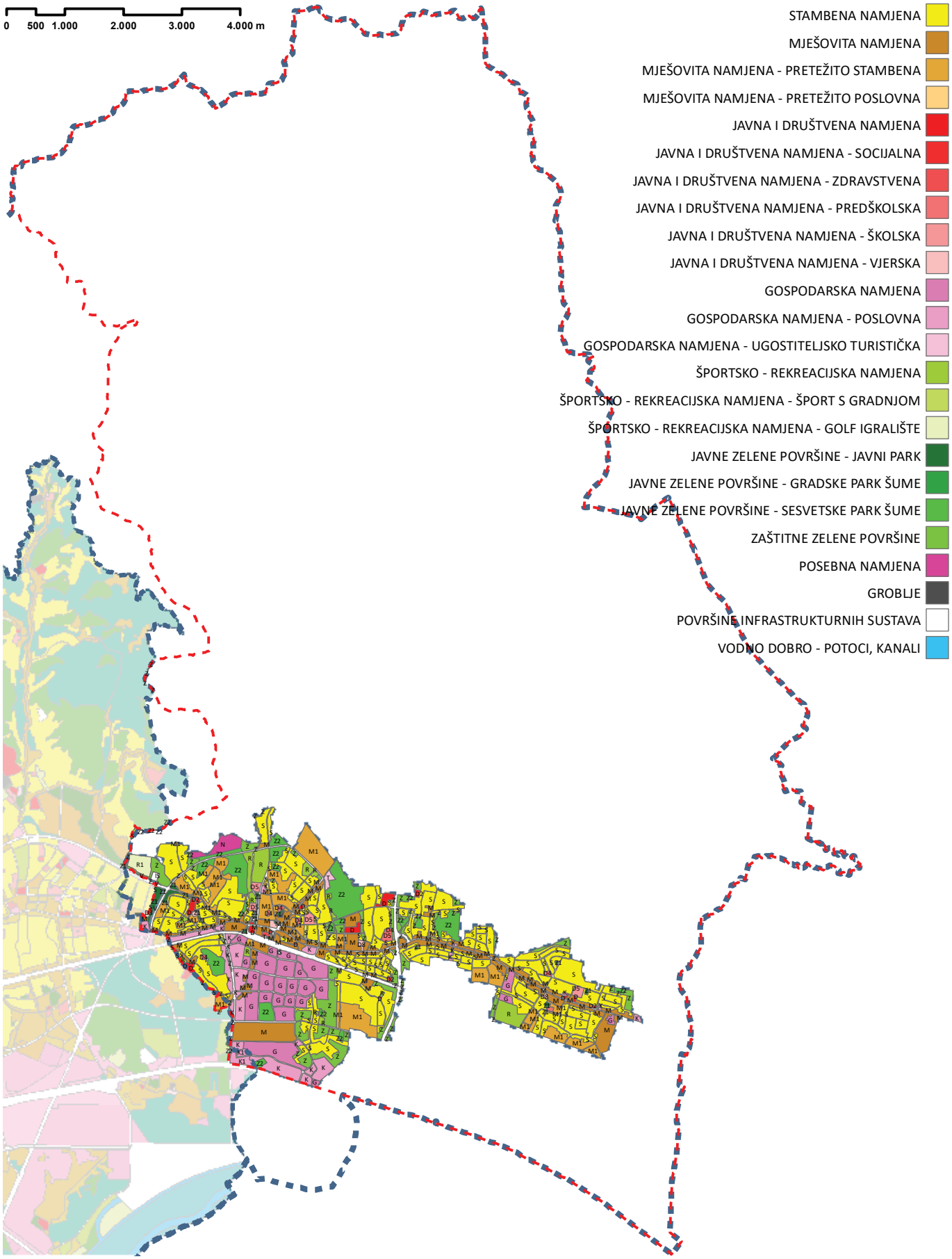

IZVOR: GUP Sesveta; Službeni glasnik Grada Zagreba 19/15 i 22/15 – pročišćeni tekst

KORIŠTENJE I NAMJENA POVRŠINA

NAMJENA POVRŠINA - PPGZ 2017.

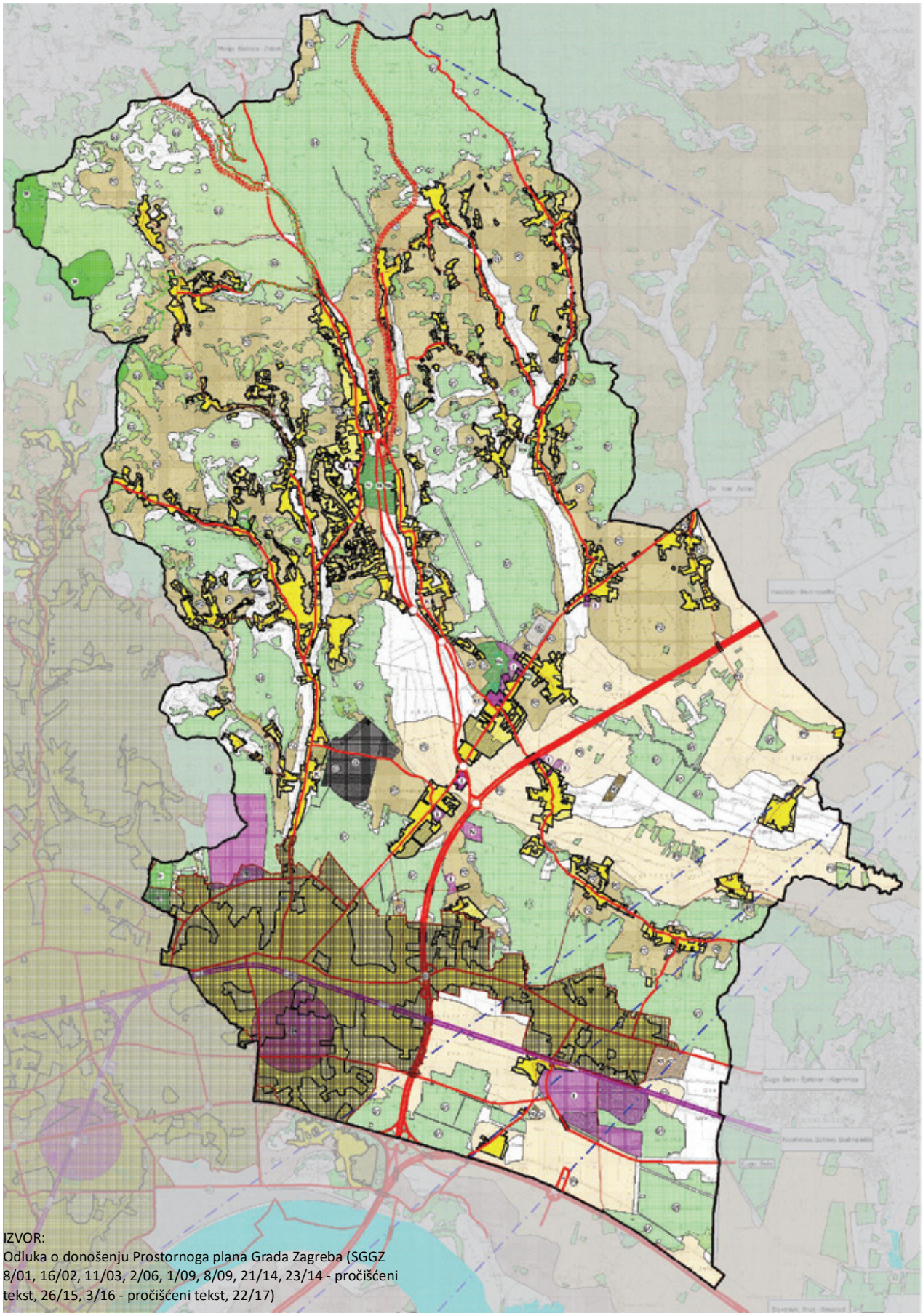

IZVOR:
Odluka o donošenju Prostornoga plana Grada Zagreba (SGGZ 8/01, 16/02, 11/03, 2/06, 1/09, 8/09, 21/14, 23/14 - pročišćeni tekst, 26/15, 3/16 - pročišćeni tekst, 22/17)

KORIŠTENJE I NAMJENA POVRŠINA

NAMJENA POVRŠINA - PPGZ 2017.

IZVOR:
Odluka o donošenju Prostornoga plana Grada Zagreba (SGGZ 8/01, 16/02, 11/03, 2/06, 1/09, 8/09, 21/14, 23/14 - pročišćeni tekst, 26/15, 3/16 - pročišćeni tekst, 22/17)

PROSTORNI PLANOVI
STATUS PROSTORNIH PLANOVA

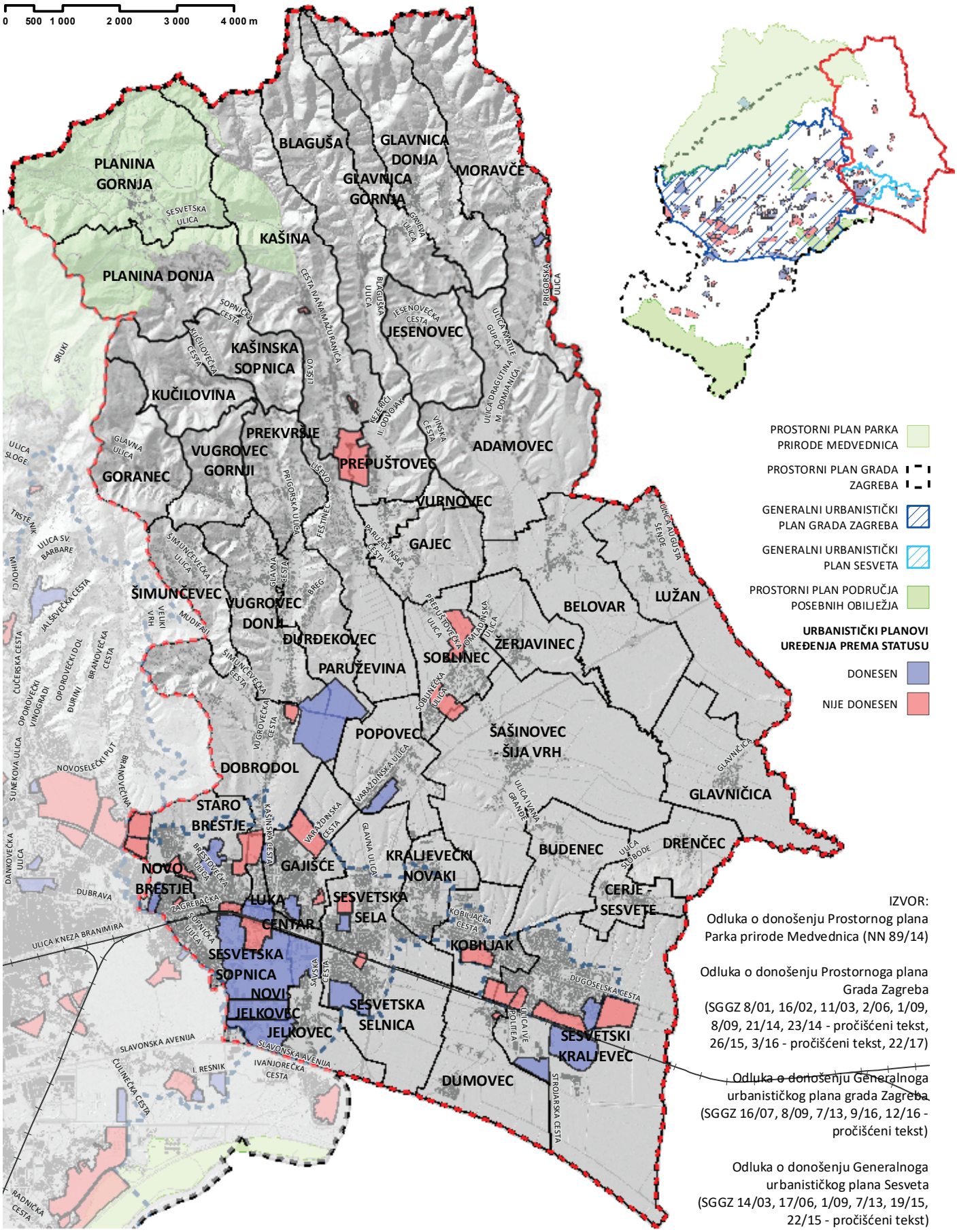

IZVOR:
Odluka o donošenju Prostornog plana Parka prirode Medvednica (NN 89/14)

Odluka o donošenju Prostornoga plana Grada Zagreba (SGGZ 8/01, 16/02, 11/03, 2/06, 1/09, 8/09, 21/14, 23/14 - pročišćeni tekst, 26/15, 3/16 - pročišćeni tekst, 22/17)

Odluka o donošenju Generalnoga urbanističkog plana grada Zagreba (SGGZ 16/07, 8/09, 7/13, 9/16, 12/16 - pročišćeni tekst)

Odluka o donošenju Generalnoga urbanističkog plana Sesveta (SGGZ 14/03, 17/06, 1/09, 7/13, 19/15, 22/15 - pročišćeni tekst)

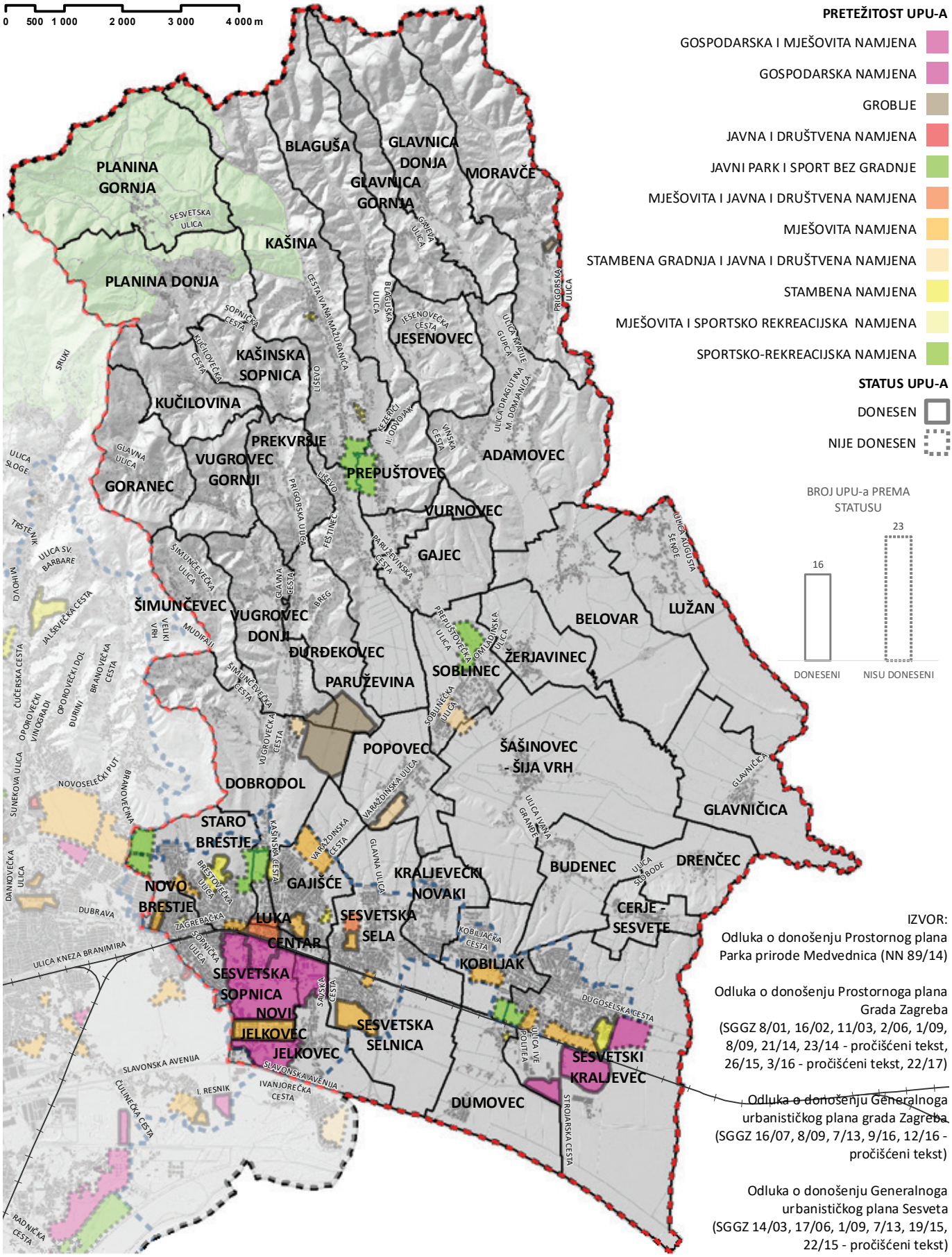

IZVOR:
Odluka o donošenju Prostornog plana Parka prirode Medvednica (NN 89/14)

Odluka o donošenju Prostornoga plana Grada Zagreba (SGGZ 8/01, 16/02, 11/03, 2/06, 1/09, 8/09, 21/14, 23/14 - pročišćeni tekst, 26/15, 3/16 - pročišćeni tekst, 22/17)

Odluka o donošenju Generalnoga urbanističkog plana grada Zagreba (SGGZ 16/07, 8/09, 7/13, 9/16, 12/16 - pročišćeni tekst)

Odluka o donošenju Generalnoga urbanističkog plana Sesveta (SGGZ 14/03, 17/06, 1/09, 7/13, 19/15, 22/15 - pročišćeni tekst)

RB	NAZIV	STATUS	TEMA	IZRAĐIVAČ	GODINA DONOŠENJA	PRETEŽITOST	SVE NAMJENE	PRIBLIŽNA POVRŠINA ha
1	DPU FARME SESVETSKI KRALJEVEC	donesen	Prostori transformacije	Studio Forma Urbis, d.o.o.	2006	stambena namjena	S, D4, D5, K, T, R, Z1	13,4
2	DPU PROŠIRENJA GROBLJA MARKOVO POLJE	donesen	područja rezervirana za razvoj groblja	Zavod za urbanizam, prostorno planiranje i pejzažnu arhitekturu Arhitektonskog fakulteta Sveučilišta u Zagrebu	2009	groblje	GROBLJE	103,2
3	DPU STAMBENOG NASELJA NA LOKACIJI SOPNICA - JELKOVEC	donesen	Prostori transformacije	Zavod za urbanizam i prostorno planiranje Arhitektonskog fakulteta Sveučilišta u Zagrebu	2003	mješovita pretežito stambena namjena	S, M, D4, D5, D6, D7, D8, K	34,9
4	UPU DIJELA NASELJA POPOVEC	donesen	područja naselja rezervirana za novu stambenu gradnju i pratećesadržaje te javnu i društvenu namjenu	Urbanistički zavod grada Zagreba d.o.o.	2005	stambena gradnja i javna i društvena namjena	M1, M2, D3, D4, R1, Z1	16,2
5	UPU GAJIŠĆE - JUG	donesen	Prostori novih regulacija	APE d.o.o.	2008	mješovita pretežito stambena namjena	S, M1, D4, Z1	9,2
6	UPU GOSPODARSKA ZONA SESVETE - JUG	donesen	Gospodarske zone	Arhitektonski atelier deset d.o.o	2006	gospodarska namjena	G, K, Z2	43,7
7	UPU GOSPODARSKE ZONE SESVETE - SJEVER	donesen	Gospodarske zone	ASK ATELIER d.o.o	2005	gospodarska namjena	G, K, R, Z2	175,1
8	UPU GOSPODARSKE ZONE SESVETSKI KRALJEVEC - ISTOK	donesen	područja gospodarskih zona	Urban design d.o.o., Zagreb	2012	gospodarska namjena		44,3
9	UPU GOSPODARSKE ZONE SESVETSKI KRALJEVEC - JUG	donesen	područja gospodarskih zona	CPA Centar za prostorno uređenje i arhitekturu d.o.o., Zagreb	2011	gospodarska namjena	I	15,7
10	UPU GROBLJA MORAVČE	donesen	područja rezervirana za razvoj groblja	CPA Centar za prostorno uređenje i arhitekturu d.o.o., Zagreb	2016	groblje	G, Z, IS	3,1
11	UPU NOVO BRESTJE - ZAPAD	donesen	Prostori novih regulacija	ASK ATELIER d.o.o	2006	mješovita pretežito stambena namjena	M1, M2, Z1	7,9
12	UPU SELČINA - SJEVER	donesen	Prostori novih regulacija	CPA Centar za prostorno uređenje i arhitekturu d.o.o., Zagreb	2008	stambena namjena	S, M1, D2, D4, Z2	6,9
13	UPU SESVETSKA SELNICA - JUG	donesen	Prostori novih regulacija	URBANE TEHNIKE d.o.o., Zagreb	2008	mješovita pretežito stambena namjena	M1, D4, D5, D8, Z1	26,7
14	UPU SREDIŠTE SESVETA	donesen	Područja urbaniteta	Gradski zavod za planiranje razvoja Grada i zaštitu okoliša	1999	mješovita i javna i društvena namjena		18,2
15	UPU STARO BRESTJE - DELEC	donesen	Prostori novih regulacija	Urbanistički institut Hrvatske d.d.	2006	stambena namjena	M1, D3, D4, D5, K1, Z1	17,8
16	UPU ZONA CIGLANA	donesen	Prostori transformacije			mješovita namjena		5,7
17	UPU DUBOKI JARAK	nije donesen	Prostori transformacije			mješovita pretežito stambena namjena		27,5
18	UPU DUMOVEC	nije donesen	ostali neuređeni dijelovi građevinskih područja naselja			stambena namjena		1,3
19	UPU GAJIŠĆE - ISTOK	nije donesen	Prostori novih regulacija			stambena namjena		3,3
20	UPU KAŠINA - CMROK	nije donesen	ostali neuređeni dijelovi građevinskih područja naselja			stambena namjena		1,4
21	UPU KAŠINA - MALI I VELIKI BRIJEG	nije donesen	ostali neuređeni dijelovi građevinskih područja naselja			stambena namjena		1,9
22	UPU KOBILJAK - SREDIŠTE	nije donesen	Prostori novih regulacija			mješovita pretežito stambena namjena		15,8
23	UPU MARKOVO POLJE	nije donesen	područja naselja rezervirana za novu stambenu gradnju i pratećesadržaje te javnu i društvenu namjenu			stambena gradnja i javna i društvena namjena		6,1

RB	NAZIV	STATUS	TEMA	IZRAĐIVAČ	GODINA DONOŠENJA	PRETEŽITOST	SVE NAMJENE	PRIBLIŽNA POVRŠINA ha
24	UPU NOVO BRESTJE - SREDIŠTE	nije donesen	Područja urbaniteta			mješovita i sportsko rekreacijska namjena		1,9
25	UPU POSLOVNA ZONA SESVETSKI KRALJEVEC	nije donesen	područja gospodarskih zona			gospodarska namjena		29,5
26	UPU POVRŠINE SPORTA I REKREACIJE - GOLF IGRALIŠTE	nije donesen	Sportsko - rekreacijski kompleksi			sportsko-rekreacijska namjena		11,1
27	UPU POVRŠINE SPORTA I REKREACIJE - GOLF IGRALIŠTE	nije donesen	Sportsko - rekreacijski kompleksi			sportsko-rekreacijska namjena		15,9
28	UPU SESVETSKA SELNICA - SESVETSKA SELA	nije donesen	Područja urbaniteta			mješovita namjena		4,4
29	UPU SESVETSKI KRALJEVEC - JUG I	nije donesen	Prostori novih regulacija			mješovita pretežito stambena namjena		7,6
30	UPU SESVETSKI KRALJEVEC - JUG II	nije donesen	Prostori novih regulacija			mješovita pretežito stambena namjena		22,7
31	UPU SLJEME - SESVETE	nije donesen	Prostori transformacije			gospodarska i mješovita namjena		22,2
32	UPU SOBLINEC	nije donesen	područja naselja rezervirana za novu stambenu gradnju i pratećesadržaje te javnu i društvenu namjenu			stambena gradnja i javna i društvena namjena		22,0
33	UPU SPORTSKO - REKREACIJSKI KOMPLEKS SESVETE	nije donesen	Sportsko - rekreacijski kompleksi			sportsko-rekreacijska namjena		26,0
34	UPU SPORTSKO - REKREACIJSKI KOMPLEKS SESVETSKI KRALJEVEC	nije donesen	Sportsko - rekreacijski kompleksi			sportsko-rekreacijska namjena		15,9
35	UPU SRC PREPUŠTOVEC	nije donesen	područja za sportsko - rekreacijske sadržaje			sportsko-rekreacijska namjena		45,3
36	UPU SRC SOBLINEC	nije donesen	područja za sportsko - rekreacijske sadržaje			sportsko-rekreacijska namjena		26,4
37	UPU STARO BRESTJE - ZAPAD	nije donesen	Prostori novih regulacija			mješovita pretežito stambena namjena		8,9
38	UPU ZONA BADEL	nije donesen	Prostori transformacije			mješovita namjena		6,0
39	UPU ZONA CIGLANA - SJEVER	nije donesen	Prostori transformacije			mješovita i javna i društvena namjena		8,2

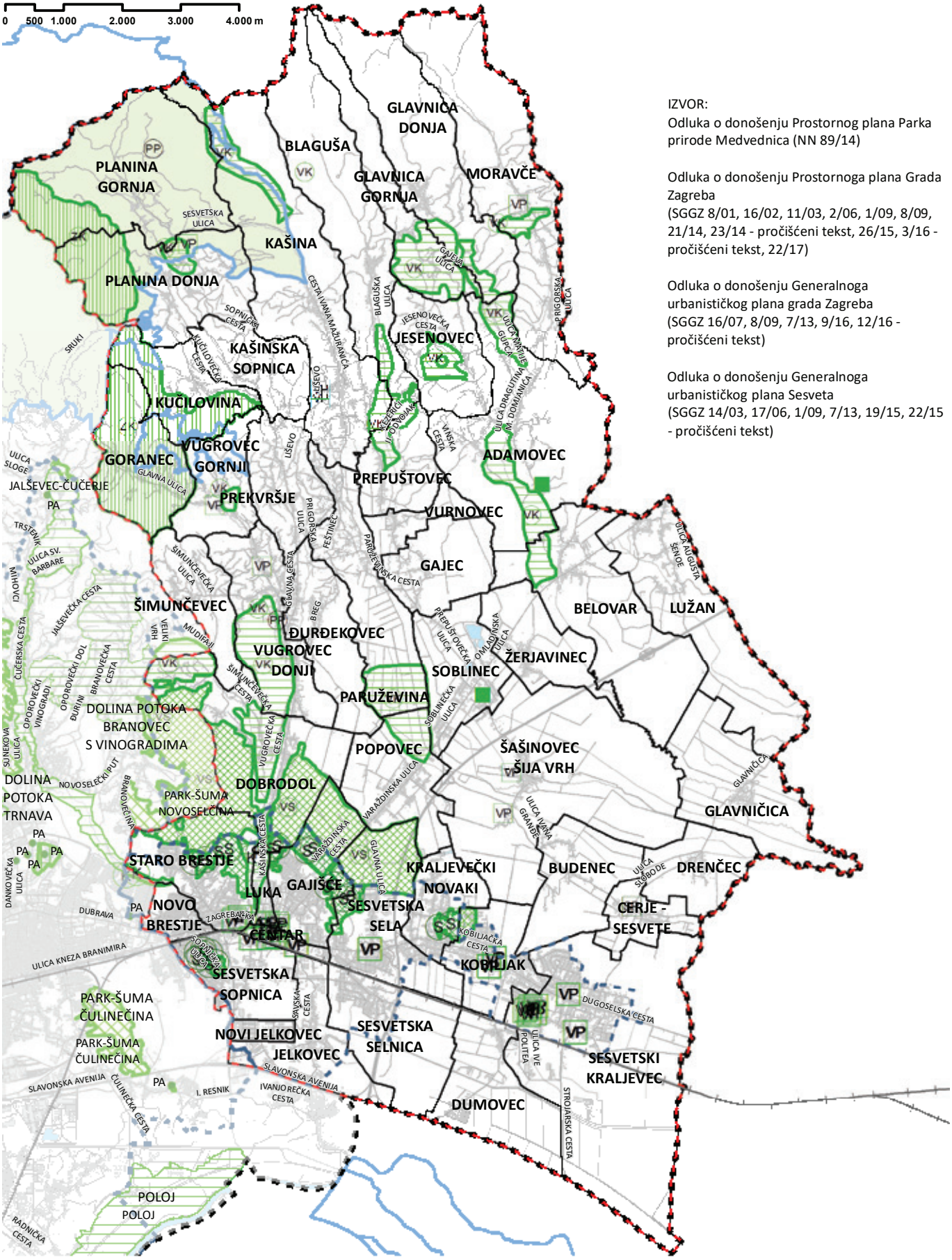

IZVOR:
Odluka o donošenju Prostornog plana Parka prirode Medvednica (NN 89/14)

Odluka o donošenju Prostornoga plana Grada Zagreba
(SGGZ 8/01, 16/02, 11/03, 2/06, 1/09, 8/09, 21/14, 23/14 - pročišćeni tekst, 26/15, 3/16 - pročišćeni tekst, 22/17)

Odluka o donošenju Generalnoga urbanističkog plana grada Zagreba
(SGGZ 16/07, 8/09, 7/13, 9/16, 12/16 - pročišćeni tekst)

Odluka o donošenju Generalnoga urbanističkog plana Sesveta
(SGGZ 14/03, 17/06, 1/09, 7/13, 19/15, 22/15 - pročišćeni tekst)

PARK PRIRODE MEDVEDNICA

GRANICA GRADA ZAGREBA

GRANICA GUP-a GRADA ZAGREBA

GRANICA GUP-a SESVETA

GRANICA ČETVRTI

GRANICA MJESNOG ODBORA

PPGZ - 3.A. UVJETI KORIŠTENJA, UREĐENJA I ZAŠTITE PROSTORA

ZNAČAJNI KRAJOBRAZ

VRIJEDNE GRADSKE PARK ŠUME

VRIJEDNI KRAJOLIK

PODRUČJA OČUVANJA ZNAČAJNA ZA PTICE - POP

PODRUČJA OČUVANJA ZNAČAJNA ZA VRSTE I STANIČNE TIPOVE - POVS

PP PARK PRIRODE MEDVEDNICA

SP SPOMENIK PRIRODE

ZK ZNAČAJNI KRAJOBRAZ

VS VRIJEDNE GRADSKE PARK ŠUME

VK VRIJEDNI KRAJOLIK

VP VRIJEDNI PARKOVI - VRTOVI - DRVOREDI

POJEDINAČNI OBJEKT PRIRODE

PODRUČJA OČUVANJA ZNAČAJNA ZA VRSTE I STANIČNE TIPOVE - POVS - UNUTAR OBUHVATA

GUP GRADA ZAGREBA- 4.C ZAŠTIĆENI I EVIDENTIRANI DIJELOVI PRIRODE

KRAJOBRAZ

GRADSKA PARK ŠUMA

PARKOVNA ARHITEKTURA

ZNAČAJNI KRAJOBRAZ

PARKOVNA ARHITEKTURA

GUP SESVETA- 4.B ZAŠTIĆENI I EVIDENTIRANI DIJELOVI PRIRODE

SESVETSKE ŠUME

KRAJOLIK

S SESVETSKE ŠUME

K KRAJOLIK

VP VRIJEDNI PARKOVI VRTOVI I DRVOREDI

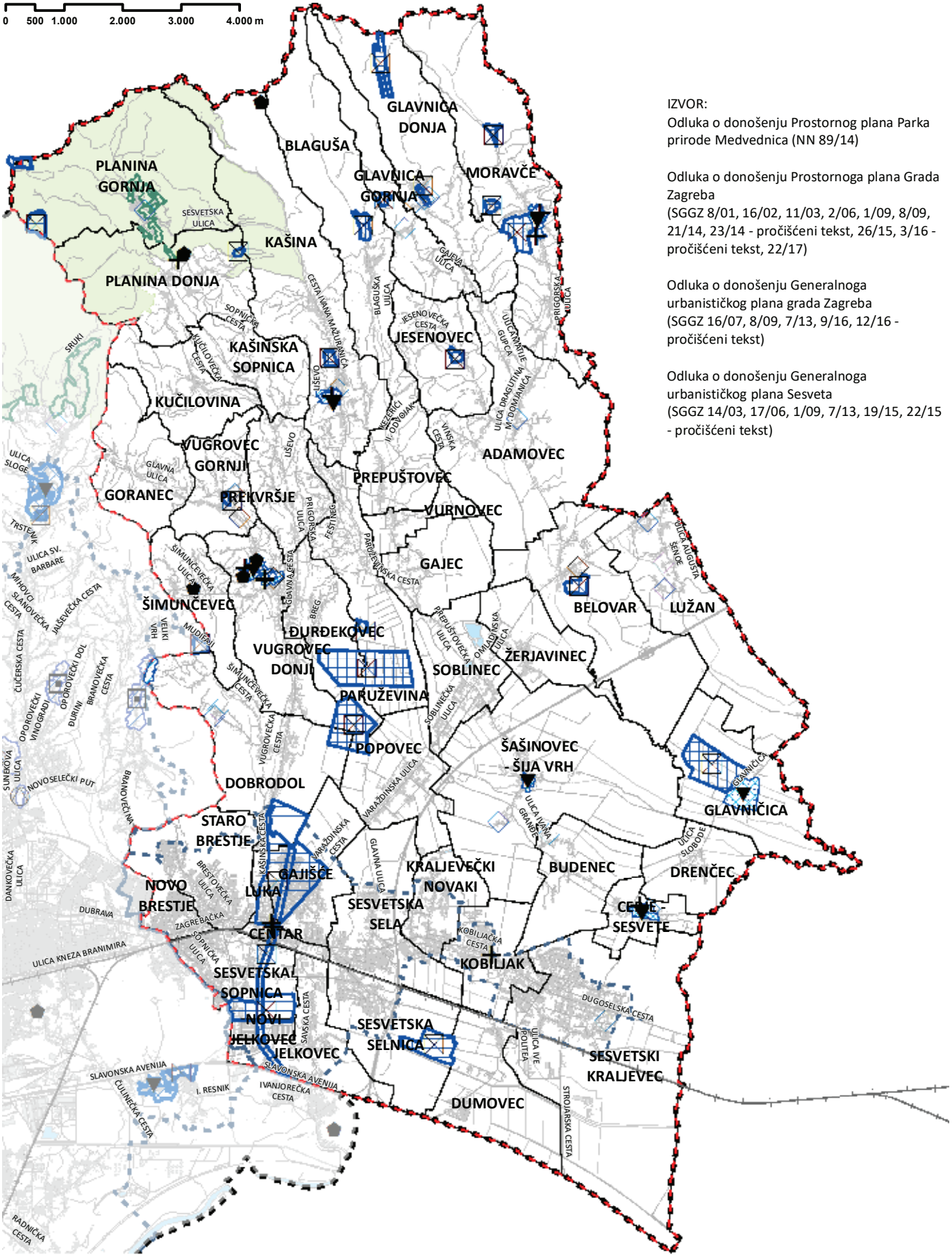

IZVOR:
Odluka o donošenju Prostornog plana Parka prirode Medvednica (NN 89/14)

Odluka o donošenju Prostornoga plana Grada Zagreba
(SGGZ 8/01, 16/02, 11/03, 2/06, 1/09, 8/09, 21/14, 23/14 - pročišćeni tekst, 26/15, 3/16 - pročišćeni tekst, 22/17)

Odluka o donošenju Generalnoga urbanističkog plana grada Zagreba
(SGGZ 16/07, 8/09, 7/13, 9/16, 12/16 - pročišćeni tekst)

Odluka o donošenju Generalnoga urbanističkog plana Sesveta
(SGGZ 14/03, 17/06, 1/09, 7/13, 19/15, 22/15 - pročišćeni tekst)

PARK PRIRODE MEDVEDNICA

GRANICA GRADA ZAGREBA

GRANICA GUP-a GRADA ZAGREBA

GRANICA GUP-a SESVETA

GRANICA ČETVRTI

GRANICA MJESNOG ODBORA

PPGZ - 3.A. UVJETI KORIŠTENJA, UREĐENJA I ZAŠTITE PROSTORA

ARHEOLOŠKO PODRUCJE

ARHEOLOŠKI POJEDINAČNI LOKALITET

SEOSKA NASELJA

CIVILNA GRAĐEVINA

SAKRALNA GRAĐEVINA

ETNOLOŠKA GRAĐEVINA

ARHEOLOŠKO PODRUČJE

ETNOLOŠKO PODRUČJE

SEOSKA NASELJA

ZONA ZAŠTITE "A"

ZONA ZAŠTITE "B"

ZONA ZAŠTITE "C"

ZONA TRADICIJSKIH NASEOBINA UNUTAR PARKA PRIRODE MEDVEDNICE

GUP GRADA ZAGREBA - 4.D NEPOKRETNA KULTURNA DOBRA

ARHEOLOŠKO PODRUČJE

ARHEOLOŠKI POJEDINAČNI LOKALITET

ETNOLOŠKO PODRUČJE

POVIJESNA GRADITELJSKA CJELINA - SEOSKA NASELJA

GRADITELJSKI SKLOP

ARHEOLOŠKO PODRUČJE

ETNOLOŠKO PODRUČJE

POVIJESNA GRADITELJSKA CJELINA - SEOSKA NASELJA

RAZINA ZAŠTITE "A"

RAZINA ZAŠTITE "B"

RAZINA ZAŠTITE "C"

GRADITELJSKI SKLOP

GUP SESVETA- 4.B NEPOKRETNA KULTURNA DOBRA

ARHEOLOŠKO PODRUČJE

ARHEOLOŠKO PODRUČJE

CIVILNA GRAĐEVINA

SAKRALNA GRAĐEVINA

GOSPODARSTVO
SEKTORI DJELATNOSTI; NAMJENA POVRŠINA 2013.

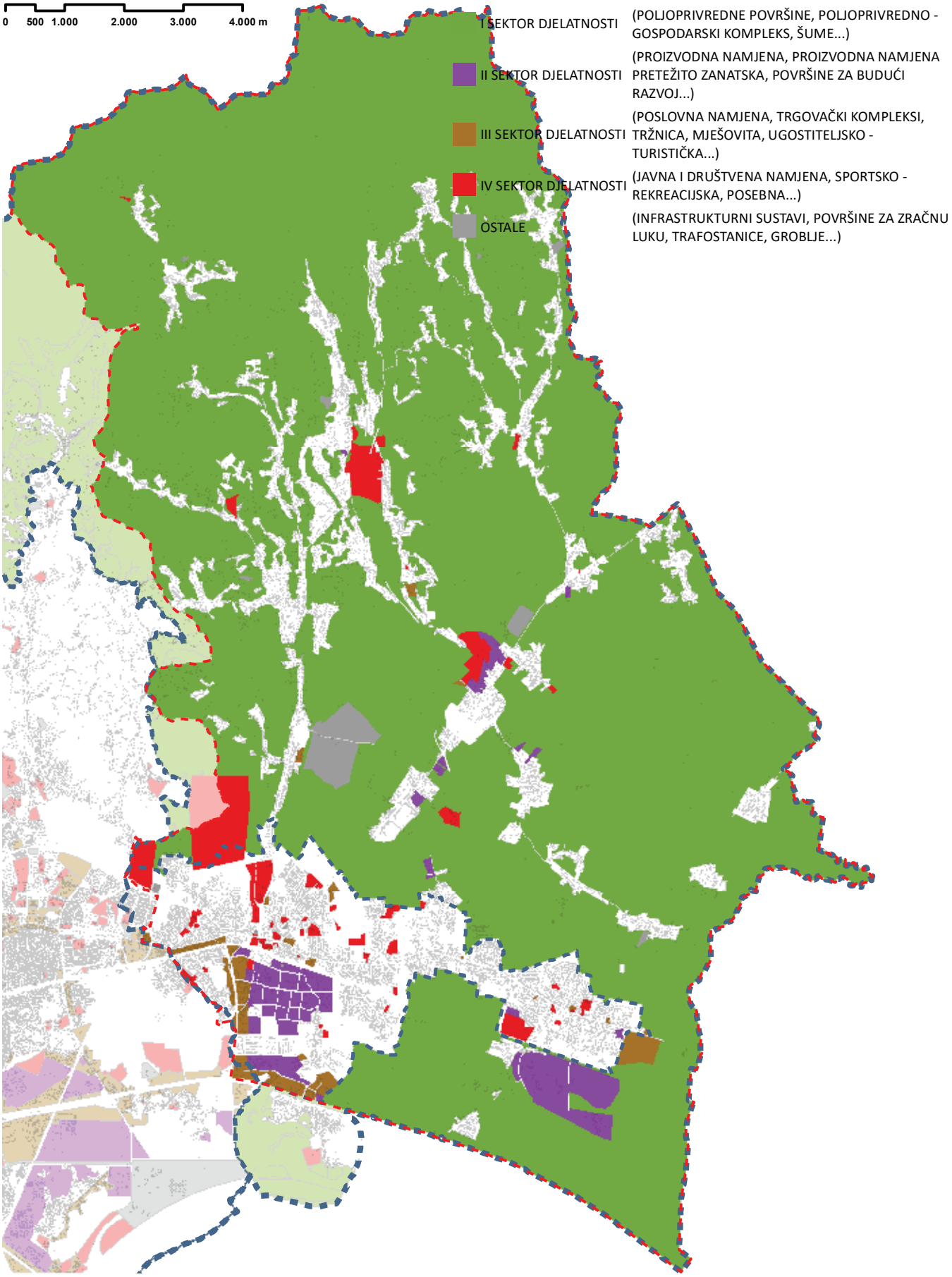

IZVOR: Prostorni plan Grada Zagreba 2009., GUP grada Zagreba 2013.

ZAPOSLENI U PRAVNIM OSOBAMA U GRADSKOJ ČETVRTI **SESVETE** PREMA PODRUČJIMA NKD-a 2007.

stanje 31. ožujka

	2012.		2013.		2014.		2015.		2016.	
	ukupno	žene	ukupno	žene	ukupno	žene	ukupno	žene	ukupno	žene
UKUPNO	**12 928**	**5 547**	**12 295**	**5 526**	**11 509**	**5 050**	**11 348**	**4 903**	**13 185**	**5 401**
Poljoprivreda, šumarstvo i ribarstvo	82	37	113	45	47	28	52	34	69	40
Rudarstvo i vađenje	-	-	-	-	-	-	-	-	-	-
Prerađivačka industrija	2 174	556	2 308	630	2 048	579	2 080	574	2 478	721
Opskrba električnom energijom, plinom, parom i klimatizacija	2	1	11	-	12	-	12	-	22	-
Opskrba vodom; uklanjanje otpadnih voda, gospodarenje otpadom te djelatnosti sanacije okoliša	51	10	45	8	49	6	62	9	40	7
Građevinarstvo	742	106	893	141	859	95	813	83	1 018	99
Trgovina na veliko i na malo; popravak motornih vozila i motocikala	4 069	2 029	4 007	2 001	4 075	1 994	3 612	1 606	3 927	1 739
Prijevoz i skladištenje	538	107	636	204	434	84	450	106	1 063	233
Djelatnosti pružanja smještaja te pripreme i usluživanja hrane	187	103	158	76	173	97	142	75	252	124
Informacije i komunikacije	71	16	104	36	112	10	109	12	117	16
Financijske djelatnosti i djelatnosti osiguranja	245	184	210	157	189	140	159	117	130	89
Poslovanje nekretninama	26	10	25	10	19	8	30	8	48	19
Stručne, znanstvene i tehničke djelatnosti	1 030	156	222	111	212	103	221	120	371	180
Administrativne i pomoćne uslužne djelatnosti	1 232	249	1 061	152	1 150	158	1 212	196	1 188	142
Javna uprava i obrana; obvezno socijalno osiguranje	302	200	488	266	329	204	370	247	274	161
Obrazovanje	1 712	1 426	1 472	1 284	1 435	1 265	1 529	1 356	1 600	1 408
Djelatnosti zdravstvene zaštite i socijalne skrbi	233	205	292	253	206	191	198	179	235	212
Umjetnost, zabava i rekreacija	88	71	152	108	95	64	169	116	192	120
Ostale uslužne djelatnosti	144	81	98	44	65	24	128	65	161	91

IZVOR: GUSPRG - Odjel za statistiku

ZAPOSLENI U PRAVNIM OSOBAMA U GRADSKOJ ČETVRTI **SESVETE**

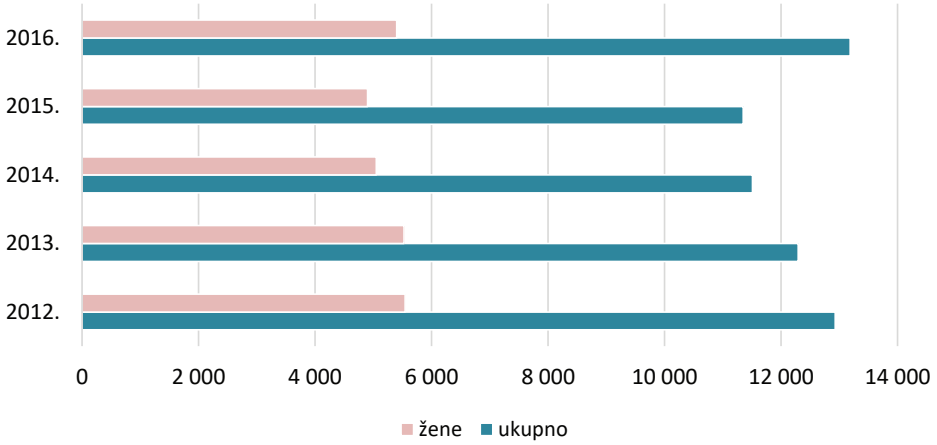

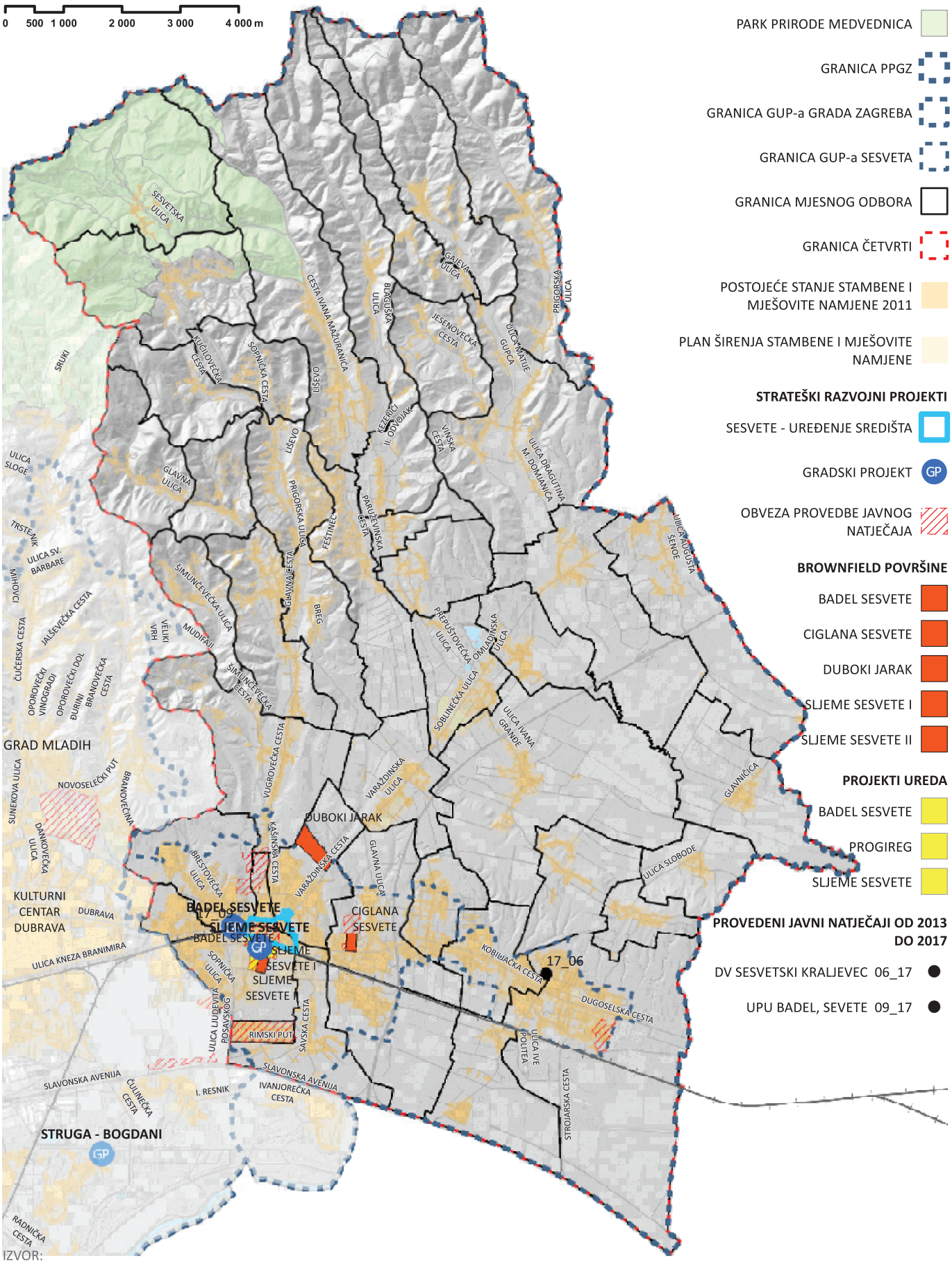

IZVOR:
Razvojna strategija Grada Zagreba za razdoblje do 2020. godine (SGGZ 18/17)
Odluka o donošenju Generalnoga urbanističkog plana grada Zagreba (SGGZ 16/07, 8/09, 7/13, 9/16, 12/16 - pročišćeni tekst)
Atlas brownfield površina, prosinac 2017.

Sažetak daje skraćeni pregled najznačajnijih rezultata prostorne i statističke analize. Naglasak je na podacima o stanovništvu, javnim i društvenim sadržajima te razvojnim planovima u gradskoj četvrti.

OSNOVNI PODACI

Gradska četvrt Sesvete zauzima 25,8 % površine Grada Zagreba (165,25 km^2) i u njoj živi 8,9 % stanovništva (70 009). To je najveća gradska četvrt, s najviše stanovnika u odnosu na ostale gradske četvrti, ali s gotovo najmanjom gustoćom stanovništva koja iznosi samo 424 st/km^2 što je tri puta manje od gustoće stanovništva cijelog Grada (1 232 st/km^2). Gradsku četvrt čini 46 mjesnih odbora.

STANOVNIŠTVO

Prostorni razmještaj stanovnika nije ujednačen jer je puno veća gustoća u urbanom dijelu gradske četvrti, u naselju Sesvete, a puno su manje gustoće u ostalim naseljima s obiteljskim kućama.

U razdoblju između popisa stanovništva 2001. i 2011. došlo je do znatne promjene broja stanovnika u nekim mjesnim odborima. Izgradnjom stambenog naselja 2009. formiran je mjesni odbor Novi Jelkovec; broj stanovnika se značajno povećao u mjesnim odborima Paruževina (55 %), Staro Brestje (55 %), Soblinec (35 %), Kraljevečki Novaki (34 %), Budenec (31 %), Dobrodol (29 %) i Dumovec (26 %) dok je najznatniji pad broja stanovnika zabilježen u mjesnim odborima Glavnica Donja (-17 %) i Centar (-13 %). U ostalim mjesnim odborima zabilježene su manje promjene u broju stanovnika.

Prosječna starost je 37,8 godina i manja je od prosjeka Grada koja iznosi 41,6.

Kućanstva su gotovo podjednako zastupljena 2-člana, 3-člana, 4-člana, nešto manje ima 1-članih, ali je puno veći udio 5-članih i 6-članih i više u odnosu na sve ostale gradske četvrti.

Udio visokoobrazovanog stanovništva je 13,8 %.

Broj nezaposlenih osoba je u padu.

STANOVANJE

Najveći udio je 3-sobnih, 2-sobnih stanova i 4-sobnih stanova, a zatim 5-sobnih, pa ostalih.

OBRAZOVANJE

DJEČJI VRTIĆI

Na području gradske četvrti je 29 objekata dječjih vrtića, od čega 21 gradski i 8 privatnih.

Na velikom dijelu gradske četvrti, zbog brežuljkastog terena i malih gustoća, stambena područja nalaze se izvan preporučenog radijusa od 400 m od vrtića. Prema Planu mreže dječjih vrtića na području Grada Zagreba (SGGZ 2/17) u Gradskoj četvrti Sesvete potrebno je osigurati još 1361 mjesto za djecu u predškolskim ustanovama. Pod pretpostavkom da je optimalni kapacitet dječjeg vrtića 200 – 250 djece, potrebno je na području gradske četvrti Sesvete izgraditi još barem 5 objekata ukupnog kapaciteta 1250 djece te je potrebno uređivati i održavati postojeće objekte.

OSNOVNE ŠKOLE

Na području gradske četvrti je 18 osnovnih škola, od čega 16 redovnih i 2 umjetničke.

Samo 4 redovne škole rade u jednoj smjeni, a ostalih 12 radi u dvije smjene. Vanjske sportske terene nema područna škola Moravče, a sportsku dvoranu nemaju područne škole Prekvršje, Planina Donja, Moravče i Glavnica Donja. Osnovna škola u Iveru ima osim sportske dvorane i bazen. Prema planskim normativima osigurano je dovoljno mjesta za djecu u osnovnim školama, ali obzirom da nije ostvaren rad škola u jednoj smjeni potrebno je planirati izgradnju novih objekata ili dogradnju postojećih ovisno o prostornim mogućnostima.

SREDNJE ŠKOLE I UČENIČKI DOMOVI

Na području gradske četvrti su 2 gradske srednje škole, 1 umjetnička i 1 privatna. Obje srednje škole rade u jednoj smjeni i opremljene su vanjskim sportskim terenima i sportskom dvoranom, a Srednja škola Jelkovec je opremljena i bazenom.

ZDRAVSTVO

Sesvete je gradska četvrt u kojoj se nalazi 10 objekata domova zdravlja, koji ne zadovoljavaju potrebe stanovništva. Prema Mreži javne zdravstvene službe (NN 113/15) nedostaje liječničkih timova opće medicine, dentalne medicine, zdravstvene zaštite predškolske djece i zdravstvene zaštite žena. Predlažemo izgradnju novih objekata domova zdravlja za potrebe liječničkih timova koji nedostaju, te uređivanje i održavanje postojećih objekata.

SOCIJALNA ZAŠTITA

Na području gradske četvrti nalaze se 2 ustanove za osobe s invaliditetom, 22 doma za starije osobe i 1 dom za djecu.

Predlaže se planiranje dnevnog smještaja za starije osobe i skrb o starijoj populaciji u okvirima lokalne zajednice.

Stopa rizika od siromaštva je prema dohodovnoj metodi među većima u odnosu na prosjek grada, dok je prema potrošnoj metodi gotovo najveća.

SPORT

Na području gradske četvrti nalazi se 20 sportskih objekta u vlasništvu Grada Zagreba. Prostorno je većina smještena u urbanom dijelu naselja Sesvete te se predlaže planiranje novih sportskih sadržaja prema potrebama stanovništva u zonama sportsko – rekreacijske namjene koje nisu privedene planskoj namjeni, kao i uređivanje i održavanje postojećih objekata.

KULTURA

Na području gradske četvrti nalaze se 2 narodna sveučilišta, 1 muzej i 3 knjižnice, što ne zadovoljava potrebe najveće gradske četvrti s najvećim brojem stanovnika.

ZELENA INFRASTRUKTURA

Zelene površine u Sesvetama su sastavni dio Parka prirode Medvednica, zatim doline uz potoke Vuger, Glavničica i Blaguša te šume Gajišće – Selčina i Pod Magdalenom. Dječja igrališta su najgušća u urbanom dijelu naselja Sesvete, u zonama stambene i mješovite namjene, dok u ostalim dijelovima gradske četvrti nisu ravnomjerno raspoređena i ima ih puno manje.

PROSTORNI PLANOVI

Prostornim planom Grada Zagreba na području cijele gradske četvrti planirane su gospodarske šume (Š1) i šume posebne namjene (Š3), velike zone poljoprivrednog tla (P2, P3), velika zona Groblja Markovo Polje, te građevinska područja naselja uz glavne prometnice s planiranim javnim i društvenim sadržajima naselja. Za centralni dio naselja Sesvete namjena površina definirana je Generalnim urbanističkim planom Sesveta.

Važeći prostorni planovi na području gradske četvrti su:
Prostorni plan Parka prirode Medvednica
Prostorni plan Grada Zagreba
Generalni urbanistički plan Sesveta
DPU Farme Sesvetski Kraljevec
DPU proširenja groblja Markovo Polje
DPU Stambenog naselja na lokaciji Sopnica – Jelkovec
UPU dijela naselja Popovec
UPU Gajišće – jug
UPU Gospodarska zona Sesvete – jug
UPU Gospodarske zone Sesvete – sjever
UPU Gospodarske zone Sesvetski Kraljevec – istok
UPU Gospodarske zone Sesvetski Kraljevec – jug
UPU groblja Moravče
UPU Novo Brestje – zapad
UPU Selčina – sjever
UPU Sesvteska Selnica – jug
UPU Središta Sesveta
UPU Staro Brestje - Delec

ZAŠTITA PROSTORA

Zaštićeni dijelovi prirode – Na površini gradske četvrti nalaze se područja očuvanja značajna za vrste i stanične tipove i dijelovi prirode koji se štite mjerama prostornih planova.

Nepokretna kulturna dobra – Na površini gradske četvrti nalaze se arheološka područja i pojedinačni lokaliteti, povijesne graditeljske cjeline, graditeljski sklopovi i građevine te zona tradicijskih naseobina unutar Parka prirode Medvednica.

PROJEKTI RAZVOJA GRADA

Strateški razvojni projekt na području gradske četvrti je uređenje središta Sesveta.
Brownfield površine na području gradske četvrti su Badel Sesvete, Ciglana Sesvete, Duboki Jarak, Sljeme Sesvete I, Sljeme Sesvete II.
Aktualni projekti Ureda su Badel Sesvete, proGIreg i Sljeme Sesvete.

GRAD ZAGREB
GRADSKI URED ZA
STRATEGIJSKO PLANIRANJE I
RAZVOJ GRADA