GROBLJA GRADA ZAGREBA

KLASA: 350-07/19-004/13
PROSTORNA ANALIZA GROBLJA GRADA ZAGREBA

GRAD ZAGREB
GRADSKI URED ZA STRATEGIJSKO PLANIRANJE I RAZVOJ GRADA
travanj 2019.

I. UVOD

PROSTORNI PRIKAZ POSTOJEĆIH GROBLJA
TABLIČNI PRIKAZ POSTOJEĆIH GROBLJA
URBANISTIČKI PLANOVI UREĐENJA – GROBLJA

II. GROBLJA GRADA ZAGREBA

1. KUPINEČKI KRALJEVEC
2. ODRA
3. LUČKO
4. PLANINA DONJA
5. CERJE
6. MARKOVO POLJE
7. VUGROVEC
8. KAŠINA
9. GLAVNICA
10. MORAVČE
11. BREZOVICA
12. MIROŠEVEC
13. GRANEŠINA
14. ČUČERJE
15. MIROGOJ
16. KREMATORIJ I GAJ URNI
17. REMETE
18. JAKUŠEVEC
19. SVETA KLARA
20. RESNIK
21. GORNJE VRAPČE
22. STENJEVEC
23. ŠESTINE
24. GRAČANI
25. MARKUŠEVEC
26. DONJI DRAGONOŽEC
27. SUHAKI

PRIPREMA MATERIJALA:

GRADSKI URED ZA STRATEGIJSKO PLANIRANJE I RAZVOJ GRADA

Pročelnica Sanja Jerković., dipl.ing,arh.

SEKTOR ZA STRATEGIJSKE INFORMACIJE I ISTRAŽIVANJA

Pomoćnik pročelnika za strategijske informacije i istraživanja: dr.sc. Darko Šiško, dipl.ing.geod.

ODJEL ZA STRATEGIJSKE INFORMACIJE I ISTRAŽIVANJA

Voditeljica Odjela: Nives Škreblin, dipl.ing.arh.

Izradila: Asja Barić, mag.ing. arh.

SURADNJA:

SEKTOR ZA PROSTORNO I URBANISTIČKO PLANIRANJE

Novela Rimay Ferenčak, dipl.ing.arh.

Frana Puškadija, dipl.ing.prom.

IZVOR PODATAKA:

ODLUKA O DONOŠENJU PROSTORNOG PLANA GRADA ZAGREBA
(SGGZ 8/01, 16/02, 11/03, 2/06, 1/09, 8/09, 21/14, 23/14 - pročišćeni tekst, 26/15, 3/16 - pročišćeni tekst i 22/17)
ODLUKA O DONOŠENJU GENERALNOGA URBANISTIČKOG PLANA GRADA ZAGREBA
(SGGZ 16/07, 8/09, 7/13, 9/16, 12/16 – pročišćeni tekst)
ODLUKA O DONOŠENJU GENERALNOGA URBANISTIČKOG PLANA SESVETA
(SGGZ 14/03, 17/06, 1/09, 7/13, 19/15, 22/15 - pročišćeni tekst)
ZAGREBAČKI HOLDING, PODRUŽNICA GRADSKA GROBLJA, ZAGREB

KLASA: 350-07/19-004/13
PROSTORNA ANALIZA GROBLJA GRADA ZAGREBA

GRAD ZAGREB
GRADSKI URED ZA STRATEGIJSKO PLANIRANJE I RAZVOJ GRADA
travanj 2019.

PROSTORNI PRIKAZ POSTOJEĆIH GROBLJA

M 1:200.000

PROSTORNI PLANOVI - broj groblja (ukupno 28)

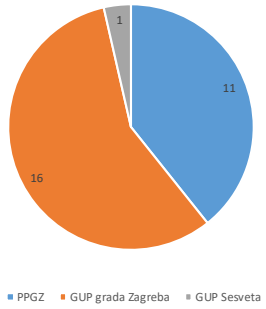

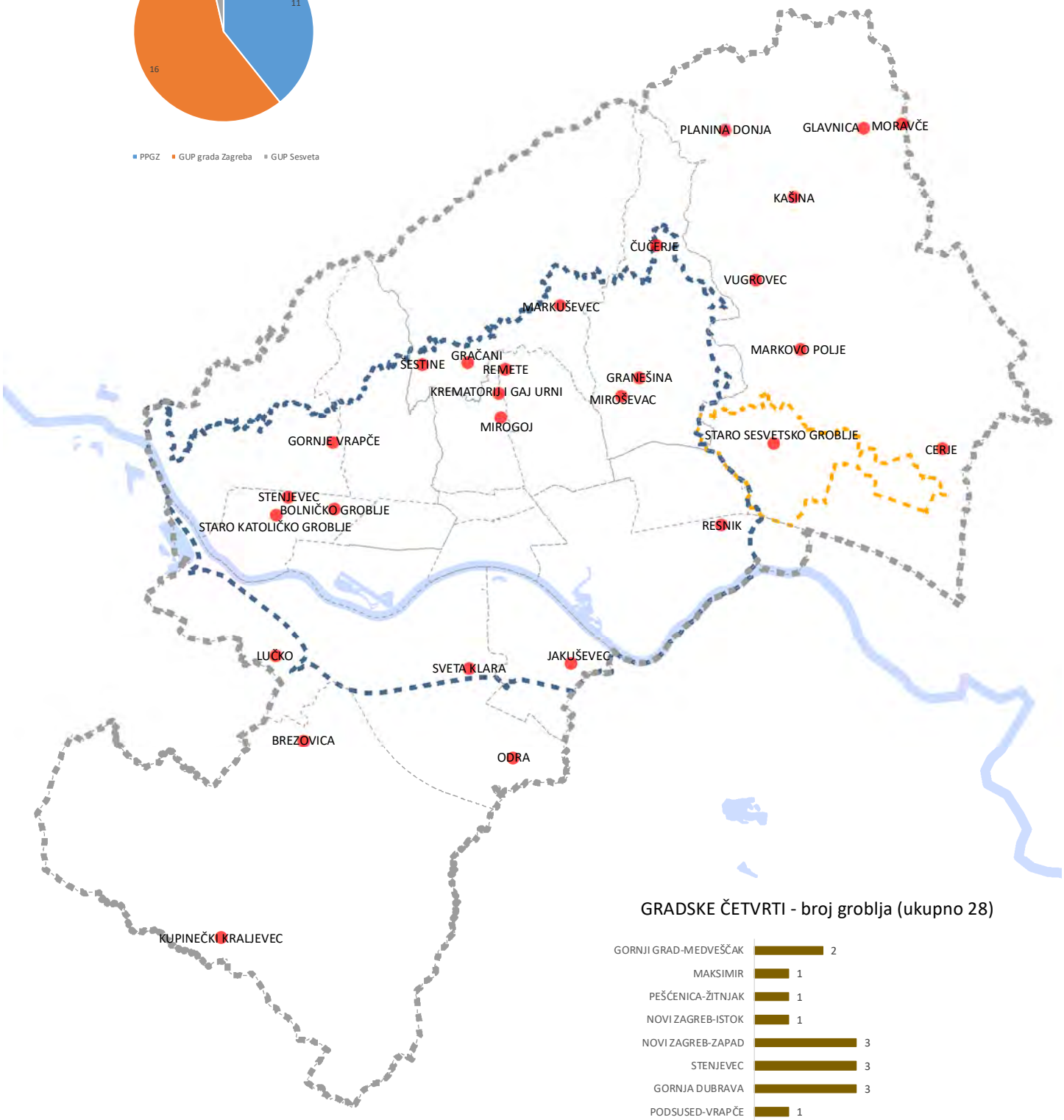

GRADSKE ČETVRTI - broj groblja (ukupno 28)

- GRANICA PROSTORNOG PLANA GRADA ZAGREBA
- GRANICA GUP-a GRADA ZAGREBA
- GRANICA GUP-a SESVETA
- GRANICA ČETVRTI
- GRADSKO GROBLJE

km 0 2 4 6

KLASA: 350-07/19-004/13
PROSTORNA ANALIZA GROBLJA GRADA ZAGREBA

GRAD ZAGREB
GRADSKI URED ZA STRATEGIJSKO PLANIRANJE I RAZVOJ GRADA
travanj 2019.

TABLIČNI PRIKAZ POSTOJEĆIH GROBLJA

RB	NAZIV GROBLJA	ADRESA	ODRŽAVANJE	PROSTORNI PLAN	GRADSKA ČETVRT	POVRŠINA GROBLJA (ha)
1.	Kupinečki Kraljevec	Mirna bb	vrše se ukopi	PPGZ	BREZOVICA	1,20
2.	Odra	Sv. Izidora bb	vrše se ukopi	PPGZ	NOVI ZAGREB - ZAPAD	3,00
3.	Lučko	Sijačevo šetalište bb	vrše se ukopi	PPGZ	NOVI ZAGREB - ZAPAD	2,00
4.	Planina Donja	Ljudevita Gaja bb	vrše se ukopi	PPGZ	SESVETE	1,10
5.	Cerje	8. Maja 1945. bb	vrše se ukopi	PPGZ	SESVETE	1,30
6.	Markovo Polje	Aleja mira bb	vrše se ukopi	PPGZ	SESVETE	26,4
7.	Vugrovec	Kocil brijeg bb	vrše se ukopi	PPGZ	SESVETE	0,90
8.	Kašina	Vinogradska bb	vrše se ukopi	PPGZ	SESVETE	1,10
9.	Glavnica	Glavnička cesta bb	vrše se ukopi	PPGZ	SESVETE	0,50
10.	Moravče	Prigorska bb	vrše se ukopi	PPGZ	SESVETE	1,40
11.	Brezovica	Golobreška bb	vrše se ukopi	PPGZ	BREZOVICA	1,50
12.	Miroševac	Mramorni prilaz bb	vrše se ukopi	GUP Grada Zagreba	GORNJA DUBRAVA	42,00
13.	Granešina	Miroševečka cesta bb	vrše se ukopi	GUP Grada Zagreba	GORNJA DUBRAVA	2,00
14.	Čučerje	Trg Svete Marije Čučerske 2	vrše se ukopi	GUP Grada Zagreba	GORNJA DUBRAVA	1,50
15.	Mirogoj	Aleja Hermanna Bollea 27	vrše se ukopi	GUP Grada Zagreba	GORNJI GRAD - MEDVEŠČAK	72,00
16.	Krematorij i Gaj urni	Remetska 4	vrše se ukopi	GUP Grada Zagreba	GORNJI GRAD - MEDVEŠČAK	20,00
17.	Remete	Pavlinski prilaz bb	vrše se ukopi	GUP Grada Zagreba	MAKSIMIR	0,60
18.	Jakuševec	Jakuševečka bb	vrše se ukopi	GUP Grada Zagreba	NOVI ZAGREB - ISTOK	0,60
19.	Sveta Klara	Mrkšina 64	vrše se ukopi	GUP Grada Zagreba	NOVI ZAGREB - ZAPAD	1,05
20.	Resnik	Resnik I bb	vrše se ukopi	GUP Grada Zagreba	PEŠČENICA - ŽITNJAK	0,70
21.	Gornje Vrapče	Vrapčanska 166	vrše se ukopi	GUP Grada Zagreba	PODSUSED - VRAPČE	2,30
22.	Stenjevec	Samoborska cesta 90	vrše se ukopi	GUP Grada Zagreba	STENJEVEC	1,70
23.	Šestine	Šestinski trg 10	vrše se ukopi	GUP Grada Zagreba	PODSLJEME	1,00
24.	Gračani	Isce bb	vrše se ukopi	GUP Grada Zagreba	PODSLJEME	0,21
25.	Markuševec	Markuševačka cesta bb	vrše se ukopi	GUP Grada Zagreba	PODSLJEME	1,80
26.	Staro Katoličko groblje	Stenjevec	**neaktivno groblje**	GUP Grada Zagreba	STENJEVEC	0,20
27.	Bolničko groblje	Oranice bb	**neaktivno groblje**	GUP Grada Zagreba	STENJEVEC	1,80
28.	Staro Sesvetsko groblje	Sesvete	**neaktivno groblje**	GUP Sesveta	SESVETE	0,60

URBANISTIČKI PLANOVI UREĐENJA - GROBLJA

M 1:200.000

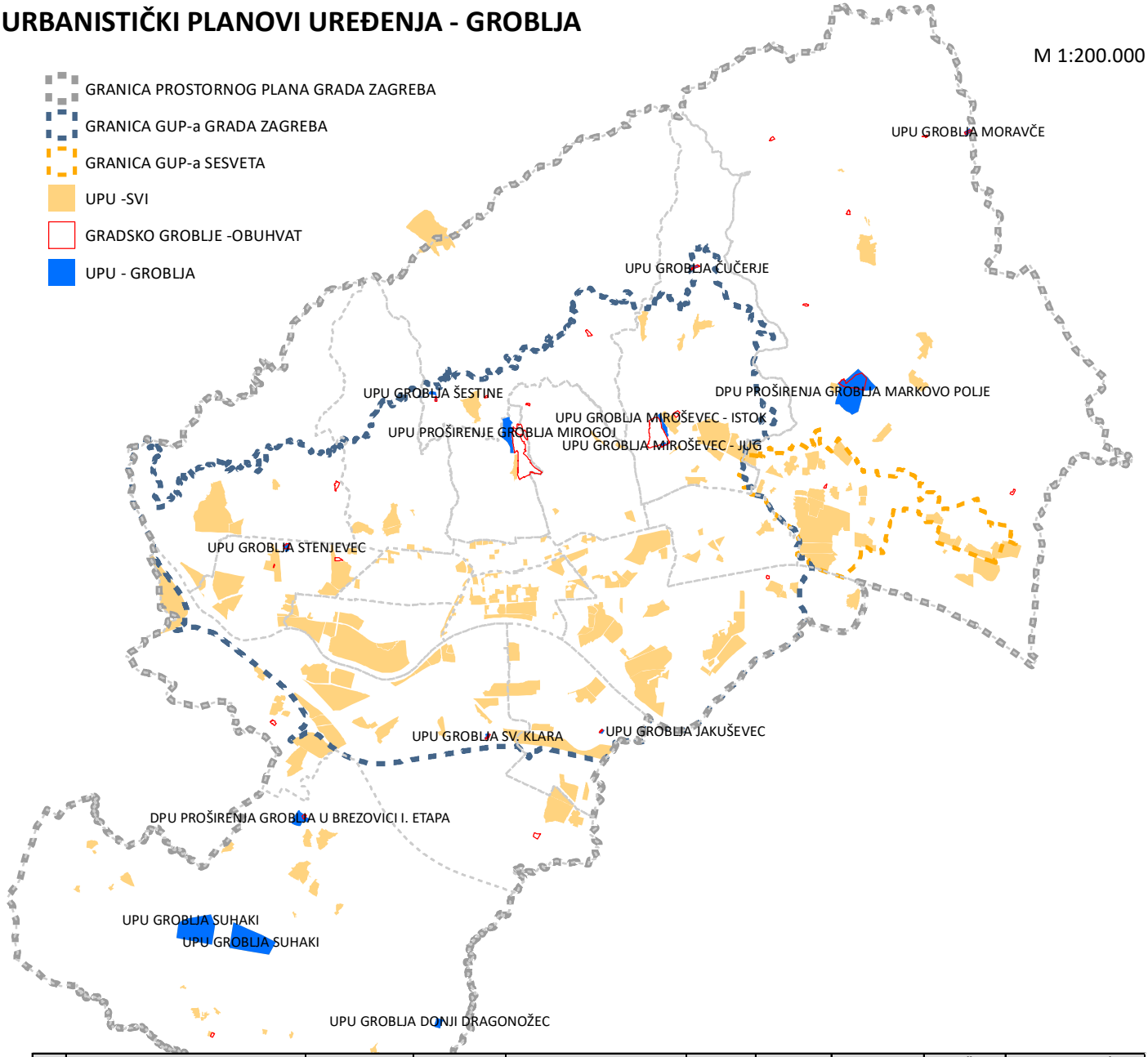

RB	NAZIV UPU-a	PROSTORNI PLAN	STATUS	TEMA	GODINA DONOŠENJA	PRETEŽITOST	GRADSKA ČETVRT	POVRŠINA UPU-a (ha)	NAZIV POSTOJEĆEG GROBLJA UNUTAR UPU-A
1.	DPU PROŠIRENJA GROBLJA U BREZOVICI I. ETAPA	PPGZ	donesen	područja rezervirana za razvoj groblja	2005	groblje	BREZOVICA	15,7	Brezovica
2.	UPU UREĐENJA GROBLJA MARKOVO POLJE	PPGZ	donesen		2017	groblje	SESVETE	103,2	Markovo Polje
3.	UPU GROBLJA MORAVČE	PPGZ	donesen		2016	groblje	SESVETE	3,1	Moravče
4.	UPU GROBLJA DONJI DRAGONOŽEC	PPGZ	nije donesen		/	groblje	BREZOVICA	6,4	/
5.	UPU GROBLJA SUHAKI	PPGZ	nije donesen		/	groblje	BREZOVICA	182	/
6.	UPU GROBLJA ČUČERJE	GUP grada Zagreba	nije donesen	Uređenje, zaštita i urbana obnova kompleksa jedne namjene (2.10.)	/	groblje	GORNJA DUBRAVA	2,2	Čučerje
7.	UPU GROBLJA ŠESTINE	GUP grada Zagreba	nije donesen		/	groblje	PODSLJEME	3,1	Šestine
8.	UPU GROBLJA MIROŠEVEC - ISTOK	GUP grada Zagreba	nije donesen		/	groblje	GORNJA DUBRAVA	7,4	Miroševac
9.	UPU GROBLJA MIROŠEVEC - JUG	GUP grada Zagreba	nije donesen		/	groblje	GORNJA DUBRAVA	2,3	Miroševac
10.	UPU PROŠIRENJE GROBLJA MIROGOJ	GUP grada Zagreba	nije donesen		/	groblje	GORNJI GRAD - MEDVEŠČAK	26,5	Mirogoj
11.	UPU GROBLJA STENJEVEC	GUP grada Zagreba	*u izradi*		/	groblje	STENJEVEC	3,9	Stenjevec
12.	UPU GROBLJA JAKUŠEVEC	GUP grada Zagreba	*u izradi*		/	groblje	NOVI ZAGREB - ISTOK	1,6	Jakuševec
13.	UPU GROBLJA SV. KLARA	GUP grada Zagreba	nije donesen		/	groblje	NOVI ZAGREB - ZAPAD	1,9	Sveta Klara

0 2 4 6 km

KLASA: 350-07/19-004/13
PROSTORNA ANALIZA GROBLJA GRADA ZAGREBA

GRAD ZAGREB
GRADSKI URED ZA STRATEGIJSKO PLANIRANJE I RAZVOJ GRADA
travanj 2019.

GROBLJE KUPINEČKI KRALJEVEC

izvor: DOF 2018

M 1:2.000

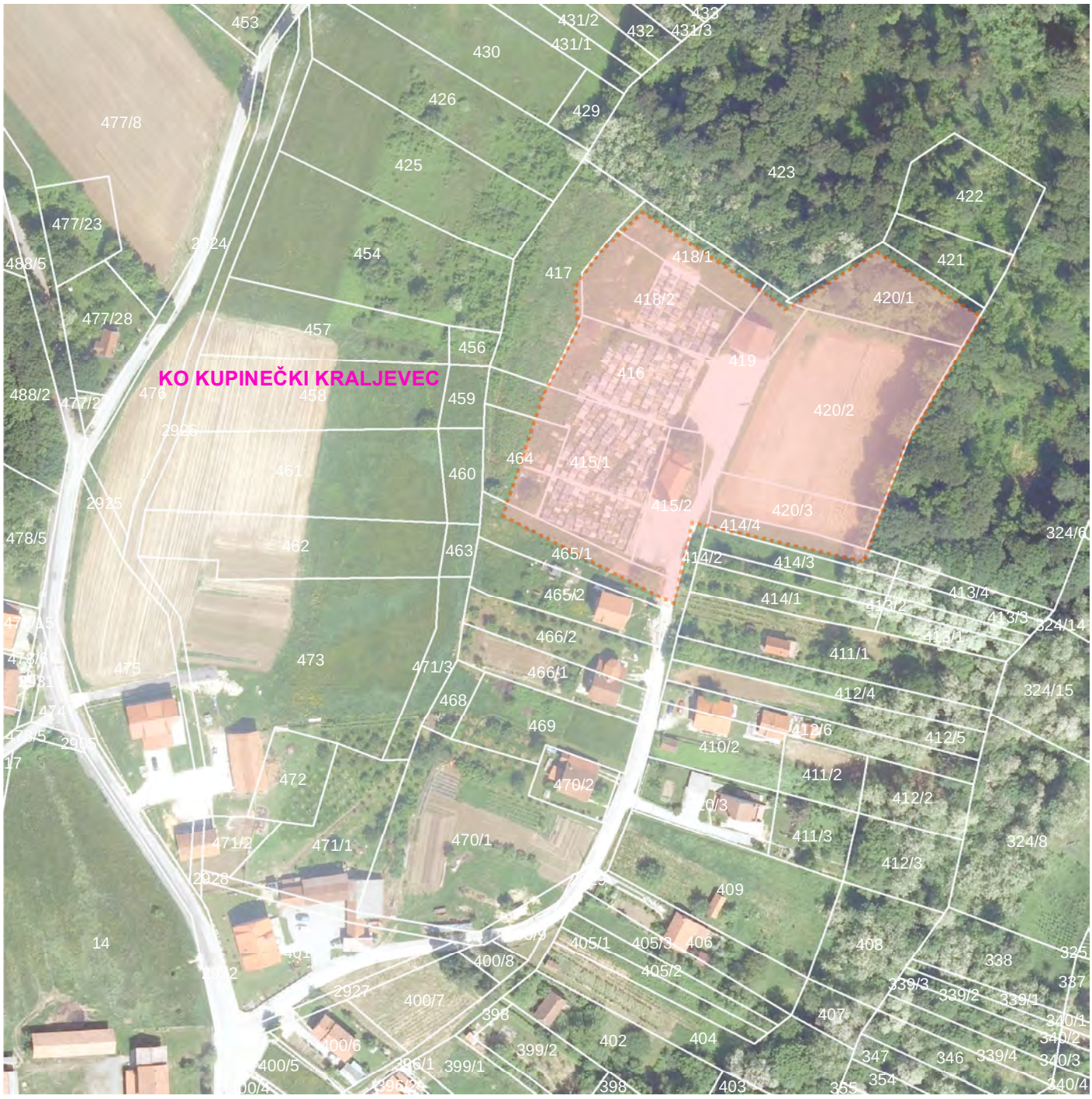

MJESNI ODBOR: KUPINEČKI KRALJEVEC - CENTAR

GRANICA NAMJENE GROBLJA SUKLADNO VAŽEĆEM PPGZ-U

NAZIV GROBLJA	ADRESA	GROBNA MJESTA	PROSTORNI PLAN	GRADSKA ČETVRT	POVRŠINA POSTOJEĆEG GROBLJA (ha)	POVRŠINA PREMA PLANU VIŠEG REDA (ha)
KUPINEČKI KRALJEVEC	Mirna bb	cca 500	PPGZ	BREZOVICA	1,20	1,30

m

0 50 100

KLASA: 350-07/19-004/13
PROSTORNA ANALIZA GROBLJA GRADA ZAGREBA

GRAD ZAGREB
GRADSKI URED ZA STRATEGIJSKO PLANIRANJE I RAZVOJ GRADA
travanj 2019.

GROBLJE ODRA

izvor: DOF 2018

M 1:2.000

MJESNI ODBOR: ODRA

GRANICA NAMJENE GROBLJA SUKLADNO VAŽEĆEM PPGZ-U

NAZIV GROBLJA	ADRESA	GROBNA MJESTA	PROSTORNI PLAN	GRADSKA ČETVRT	POVRŠINA POSTOJEĆEG GROBLJA (ha)	POVRŠINA PREMA PLANU VIŠEG REDA (ha)
ODRA	Sv. Izidora bb	cca 2600	PPGZ	NOVI ZAGREB - ZAPAD	3,00	2,50

m

0 50 100

KLASA: 350-07/19-004/13
PROSTORNA ANALIZA GROBLJA GRADA ZAGREBA

GRAD ZAGREB
GRADSKI URED ZA STRATEGIJSKO PLANIRANJE I RAZVOJ GRADA
travanj 2019.

GROBLJE LUČKO

izvor: DOF 2018

M 1:2.000

MJESNI ODBOR: LUČKO

GRANICA NAMJENE GROBLJA SUKLADNO VAŽEĆEM PPGZ-U

NAZIV GROBLJA	ADRESA	GROBNA MJESTA	PROSTORNI PLAN	GRADSKA ČETVRT	POVRŠINA POSTOJEĆEG GROBLJA (ha)	POVRŠINA PREMA PLANU VIŠEG REDA (ha)
LUČKO	Sijačevo šetalište bb	cca 3500	PPGZ	NOVI ZAGREB - ZAPAD	2,00	1,80

m

0 50 100

KLASA: 350-07/19-004/13
PROSTORNA ANALIZA GROBLJA GRADA ZAGREBA

GRAD ZAGREB
GRADSKI URED ZA STRATEGIJSKO PLANIRANJE I RAZVOJ GRADA
travanj 2019.

GROBLJE PLANINA DONJA

izvor: DOF 2018

M 1:2.000

MJESNI ODBOR: PLANINA DONJA

GRANICA NAMJENE GROBLJA SUKLADNO VAŽEĆEM PPGZ-U

NAZIV GROBLJA	ADRESA	GROBNA MJESTA	PROSTORNI PLAN	GRADSKA ČETVRT	POVRŠINA POSTOJEĆEG GROBLJA (ha)	POVRŠINA PREMA PLANU VIŠEG REDA (ha)
PLANINA DONJA	Ljudevita Gaja bb	?	PPGZ	SESVETE	1,10	0,80

m

0 50 100

KLASA: 350-07/19-004/13
PROSTORNA ANALIZA GROBLJA GRADA ZAGREBA

GRAD ZAGREB
GRADSKI URED ZA STRATEGIJSKO PLANIRANJE I RAZVOJ GRADA
travanj 2019.

GROBLJE CERJE

izvor: DOF 2018

M 1:2.000

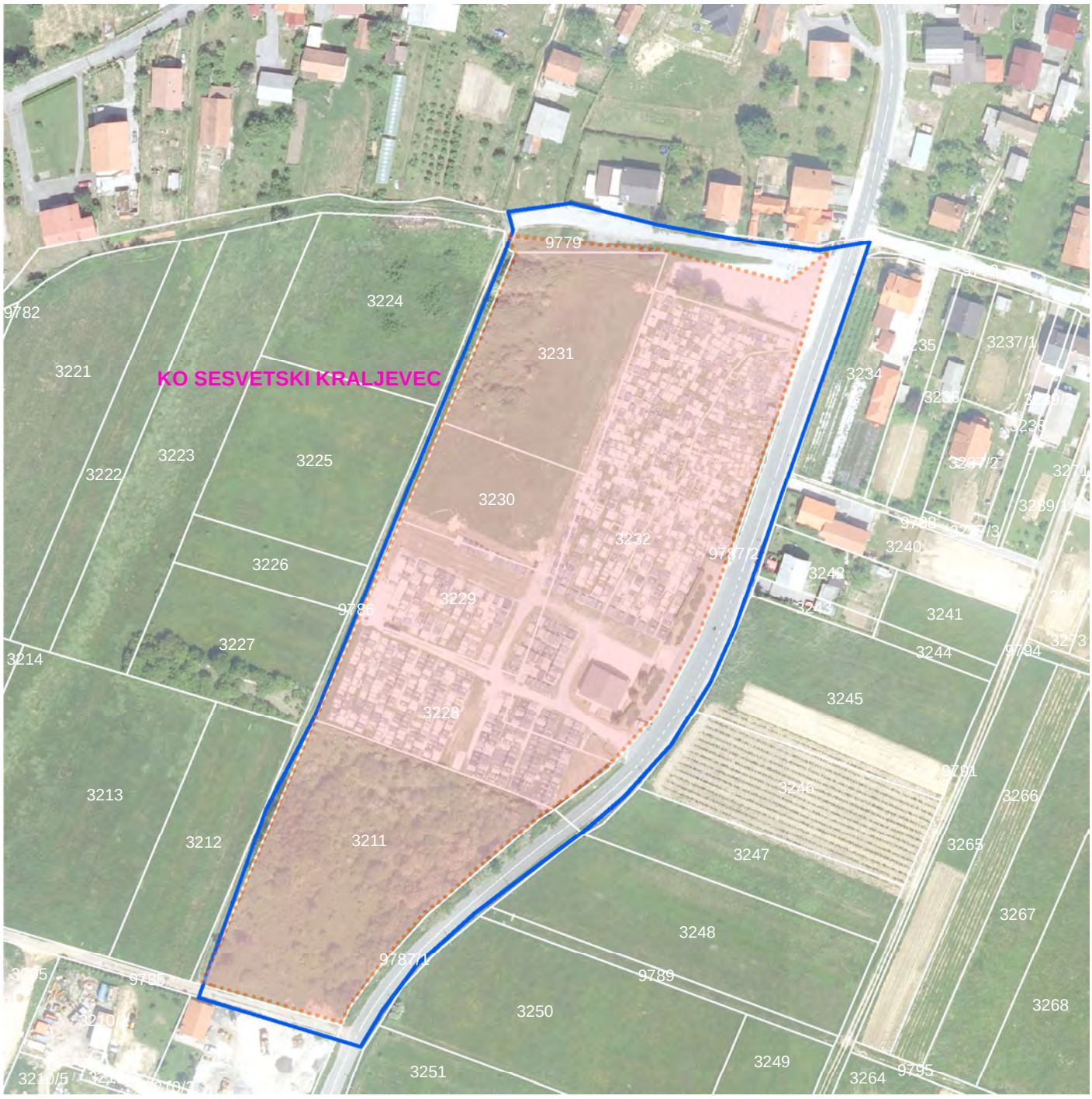

MJESNI ODBOR: CERJE - SESVETE

GRANICA OBUHVATA UPU-A utvrđena Programom (donošenje UPU-a sukladno Pravilniku o grobljima)

GRANICA NAMJENE GROBLJA SUKLADNO VAŽEĆEM PPGZ-U

NAZIV GROBLJA	ADRESA	GROBNA MJESTA	PROSTORNI PLAN	GRADSKA ČETVRT	POVRŠINA POSTOJEĆEG GROBLJA (ha)	POVRŠINA PREMA PLANU VIŠEG REDA (ha)	UPU	OBUHVAT UPU-a (ha)
CERJE	8. Maja 1945. bb	1578	PPGZ	SESVETE	1,30	2,60	UPU uređenja groblje Cerje (program)	3,12

m

0 50 100

KLASA: 350-07/19-004/13
PROSTORNA ANALIZA GROBLJA GRADA ZAGREBA

GRAD ZAGREB
GRADSKI URED ZA STRATEGIJSKO PLANIRANJE I RAZVOJ GRADA
travanj 2019.

GROBLJE MARKOVO POLJE

izvor: DOF 2018

M 1:10.000

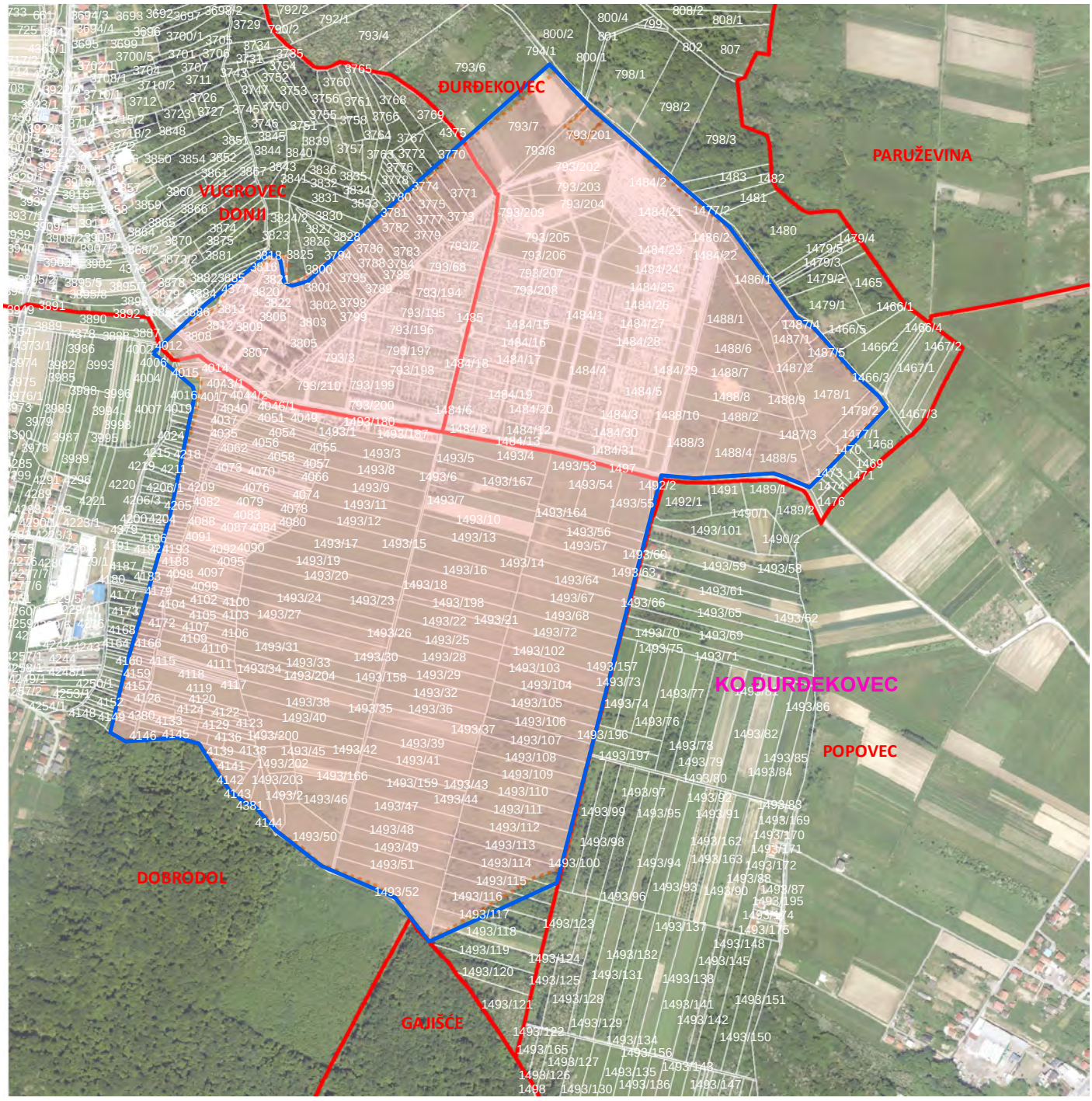

MJESNI ODBOR: ĐURĐEKOVEC, VUGROVEC DONJI, DOBRODOL

GRANICA OBUHVATA DONESENOG UPU-A

GRANICA NAMJENE GROBLJA SUKLADNO VAŽEĆEM PPGZ-U

NAZIV GROBLJA	ADRESA	GROBNA MJESTA	PROSTORNI PLAN	GRADSKA ČETVRT	POVRŠINA POSTOJEĆEG GROBLJA (ha)	POVRŠINA PREMA PLANU VIŠEG REDA (ha)	UPU	OBUHVAT UPU-a (ha)	STATUS	TEMA
MARKOVO POLJE	Aleja mira bb	16200	PPGZ	SESVETE	26,4	102,00	**UPU uređenja groblja Markovo polje**	103,2	donesen	područja rezervirana za razvoj groblja

m

0 250 500

KLASA: 350-07/19-004/13
PROSTORNA ANALIZA GROBLJA GRADA ZAGREBA

GRAD ZAGREB
GRADSKI URED ZA STRATEGIJSKO PLANIRANJE I RAZVOJ GRADA
travanj 2019.

GRANICE

- GRANICA URBANISTIĻKOG PLANA UREņENJA
- OGRADA GROBLJA - NAĻELNI POLOĢAJ

RAZVOJ I UREņENJE GROBLJA

- $G_{S/J}$ — POVRĠINE GROBLJA
  G_S - sjeverni dio groblja; G_J - juġni dio groblja
- G_{PUP} — PRATEĻI SADRŢAJI GROBLJA
  G_{PUP} - pratel e usluge prodaje
- IS — JAVNE PROMETNE POVRĠINE (kolne i pjeġaļke)
  prometnica Popovec - Markovo Polje i planirana sabirna ulica
- TS — POVRĠINA TRAFOSTANICE
- Z_G — ZAĠITNE ZELENE POVRĠINE U FUNKCIJI GROBLJA

URBANISTIČKI PLAN UREĐENJA GROBLJA MARKOVO POLJE

GRAD ZAGREB

Naziv prostornog plana: URBANISTIĻKI PLAN UREņENJA GROBLJA MARKOVO POLJE	
Naziv kartografskog prikaza: KORIĠTENJE I NAMJENA POVRĠINA	
Broj kartografskog prikaza: 1.	Mjerilo kartografskog prikaza: 1:2000
Odluka Gradske skupġtine Grada Zagreba o izradi Urbanistiļkog plana ureĻenja groblja Markovo polje: Sluġbeni glasnik Grada Zagreba 17/14	Odluka Gradske skupġtine Grada Zagreba o donoġenju Urbanistiļkog plana ureĻenja groblja Markovo polje: Sluġbeni glasnik Grada Zagreba 7/17
Javna rasprava (datum objave): Jutarnji list, Veļernji list od 23.sijeļnja 2016. www.zagreb.hr od 23.sijeļnja 2016. www.mgipu.hr od 23.sijeļnja 2016.	Javni uvid odrġan: od: 1.veljaļe 2016. do: 1.oġujka 2016.
Proļelnik Gradskog ureda za strategijsko planiranje i razvoj Grada:	Proļelnik Gradskog ureda za strategijsko planiranje i razvoj Grada: Sanja Cvjetko Jerkoviļ, dipl.ing.arh. Odgovorna osoba za provoĻenje javne rasprave: Ankica Pavloviļ, dipl.ing.arh.
Pravna osoba/tijelo koje je izradilo plan: URBANISTICA d.o.o. Zagreb, ņorĻiļeva 5	
Peļat pravne osobe/tijela koje je izradilo plan:	Odgovorna osoba: Jasminka Pilar-Kataviļ, dipl.ing.arh.
Odgovorni voditelj izrade plana: Jasminka Pilar-Kataviļ, dipl.ing.arh.	
Struļni ni tim u izradi plana: Ana Putar, dipl.ing.arh. Sandra Smiljaniļ, mag.ing.arch. Mladen Kardum, ing.graĻ. Renata Filipoviļ, dipl.ing.graĻ.	Julika Bjelobaba, dipl. iur. Aleksandra Aniļ Vuļiniļ, doc.dr.sc. Nevenka Dolenec, prof. soc.
Peļat Gradske skupġtine Grada Zagreba:	Predsjednik Gradske skupġtine Grada Zagreba: dr.sc. Andrija Mikuliļ
Istovjetnost ovog prostornog plana s izvornikom ovjerava:	Peļat nadleġnog tijela:

GROBLJE VUGROVEC

izvor: DOF 2018

M 1:2.000

MJESNI ODBOR: VUGROVEC DONJI

GRANICA NAMJENE GROBLJA SUKLADNO VAŽEĆEM PPGZ-U

NAZIV GROBLJA	ADRESA	GROBNA MJESTA	PROSTORNI PLAN	GRADSKA ČETVRT	POVRŠINA POSTOJEĆEG GROBLJA (ha)	POVRŠINA PREMA PLANU VIŠEG REDA (ha)
VUGROVEC	Kocil brijeg bb	?	PPGZ	SESVETE	0,90	1,20

m

0 50 100

KLASA: 350-07/19-004/13
PROSTORNA ANALIZA GROBLJA GRADA ZAGREBA

GRAD ZAGREB
GRADSKI URED ZA STRATEGIJSKO PLANIRANJE I RAZVOJ GRADA
travanj 2019.

GROBLJE KAŠINA

izvor: DOF 2018

M 1:2.000

MJESNI ODBOR: KAŠINA

GRANICA NAMJENE GROBLJA SUKLADNO VAŽEĆEM PPGZ-U

NAZIV GROBLJA	ADRESA	GROBNA MJESTA	PROSTORNI PLAN	GRADSKA ČETVRT	POVRŠINA POSTOJEĆEG GROBLJA (ha)	POVRŠINA PREMA PLANU VIŠEG REDA (ha)
KAŠINA	Vinogradska bb	?	PPGZ	SESVETE	1,10	3,00

m

0 50 100

KLASA: 350-07/19-004/13
PROSTORNA ANALIZA GROBLJA GRADA ZAGREBA

GRAD ZAGREB
GRADSKI URED ZA STRATEGIJSKO PLANIRANJE I RAZVOJ GRADA
travanj 2019.

GROBLJE GLAVNICA

izvor: DOF 2018

M 1:2.000

MJESNI ODBOR: GLAVNICA DONJA

GRANICA NAMJENE GROBLJA SUKLADNO VAŽEĆEM PPGZ-U

NAZIV GROBLJA	ADRESA	GROBNA MJESTA	PROSTORNI PLAN	GRADSKA ČETVRT	POVRŠINA POSTOJEĆEG GROBLJA (ha)	POVRŠINA PREMA PLANU VIŠEG REDA (ha)
GLAVNICA	Glavnička cesta bb	?	PPGZ	SESVETE	0,50	0,60

m
0 50 100

KLASA: 350-07/19-004/13
PROSTORNA ANALIZA GROBLJA GRADA ZAGREBA

GRAD ZAGREB
GRADSKI URED ZA STRATEGIJSKO PLANIRANJE I RAZVOJ GRADA
travanj 2019.

GROBLJE MORAVČE

izvor: DOF 2018

M 1:2.000

MJESNI ODBOR: MORAVČE

GRANICA GRADA ZAGREBA

GRANICA OBUHVATA DONESENOG UPU-A

GRANICA NAMJENE GROBLJA SUKLADNO VAŽEĆEM PPGZ-U

NAZIV GROBLJA	ADRESA	GROBNA MJESTA	PROSTORNI PLAN	GRADSKA ČETVRT	POVRŠINA POSTOJEĆEG GROBLJA (ha)	POVRŠINA PREMA PLANU VIŠEG REDA (ha)	UPU	OBUHVAT UPU-a (ha)	STATUS	TEMA
MORAVČE	Prigorska bb	cca 2000	PPGZ	SESVETE	1,40	3,10	**UPU groblja Moravče**	3,1	donesen	područja rezervirana za razvoj groblja

m

0 50 100

KLASA: 350-07/19-004/13
PROSTORNA ANALIZA GROBLJA GRADA ZAGREBA

GRAD ZAGREB
GRADSKI URED ZA STRATEGIJSKO PLANIRANJE I RAZVOJ GRADA
travanj 2019.

URBANISTIČKI PLAN UREĐENJA GROBLJA MORAVČE

1. KORIŠTENJE I NAMJENA POVRŠINA

MJ. 1:1000

0 10 20 50 100

S

TUMAČ ZNAKOVA

GRANICE

- GRANICA OBUHVATA PLANA
- OGRADA GROBLJA

RAZVOJ I UREĐENJE GROBLJA

- G1 POSTOJEĆE GROBLJE
- G2 PROŠIRENJE GROBLJA
- Z ZAŠTITNE ZELENE POVRŠINE
- IS PROMETNE POVRŠINE

GRAD ZAGREB

Naziv prostornog plana:

URBANISTIČKI PLAN UREĐENJA GROBLJA MORAVČE

Naziv kartografskog prikaza:

1. KORIŠTENJE I NAMJENA POVRŠINA

Broj kartografskog prikaza: 1.	Mjerilo kartografskog prikaza: 1:1000
Odluka Gradske skupštine Grada Zagreba o izradi Urbanističkog plana uređenja groblja Moravče (Službeni glasnik Grada Zagreba broj 24/14)	Odluka Gradske skupštine Grada Zagreba o donošenju Urbanističkog plana uređenja groblja Moravče (Službeni glasnik Grada Zagreba broj 21/16)
Javna rasprava objavljena je 22.02.2016. godine Ponovna javna rasprava objavljena je 14.09.2016. godine	Javni uvid održan je od 02. do 31.03.2016. godine Ponovni javni uvid održan je od 22. do 29.09.2016. godine
Pečat Gradskog ureda za strategijsko planiranje i razvoj Grada: M.P.	Pročelnik Gradskog ureda za strategijsko planiranje i razvoj Grada: ..... p.o. gradonačelnika Grada Zagreba pomoćnik pročelnika mr.sc. Darko Šiško, dipl.ing.geod. Odgovorna osoba za provođenje javne rasprave: ..... Anja Dulčić, dipl.ing.arh.
Izradio: CPA CENTAR ZA PROSTORNO UREĐENJE I ARHITEKTURU d.o.o.	
Pečat pravne osobe koja je izradila Plan: M.P.	Odgovorna osoba: ..... Tomislav Dolečki, dipl.ing.arh.
Pečat odgovornog voditelja izrade Plana: M.P.	Odgovorni voditelj izrade Nacrta prijedloga Urbanističkog plana uređenja groblja Moravče: ..... Tomislav Dolečki, dipl.ing.arh. ovlašteni arhitekt urbanist
Stručni tim u izradi Plana: Tomislav Dolečki, dipl.ing.arh. Neda Kaminski - Kirš, dipl.ing.arh. mr.sc. Zrinka Tadić, dipl.ing.arh. Dora Dolečki Glasinović, dipl.ing.arh.	Suradnja u izradi Plana: Igor Grubišić, dipl.ing.građ. Josip Štefičić, dipl.iur. Barbara Vajdić, dipl.oecc. Nataša Horvat, dipl.ing.biolog.
Pečat Gradske skupštine Grada Zagreba: M.P.	Predsjednik Gradske skupštine Grada Zagreba: ..... dr.sc. Andrija Mikulić, v.r.
Istovjetnost prostornog plana s izvornikom ovjerava: ..... (ime, prezime, potpis)	Pečat nadležnog tijela: M.P.

GROBLJE BREZOVICA

izvor: DOF 2018

M 1:5.000

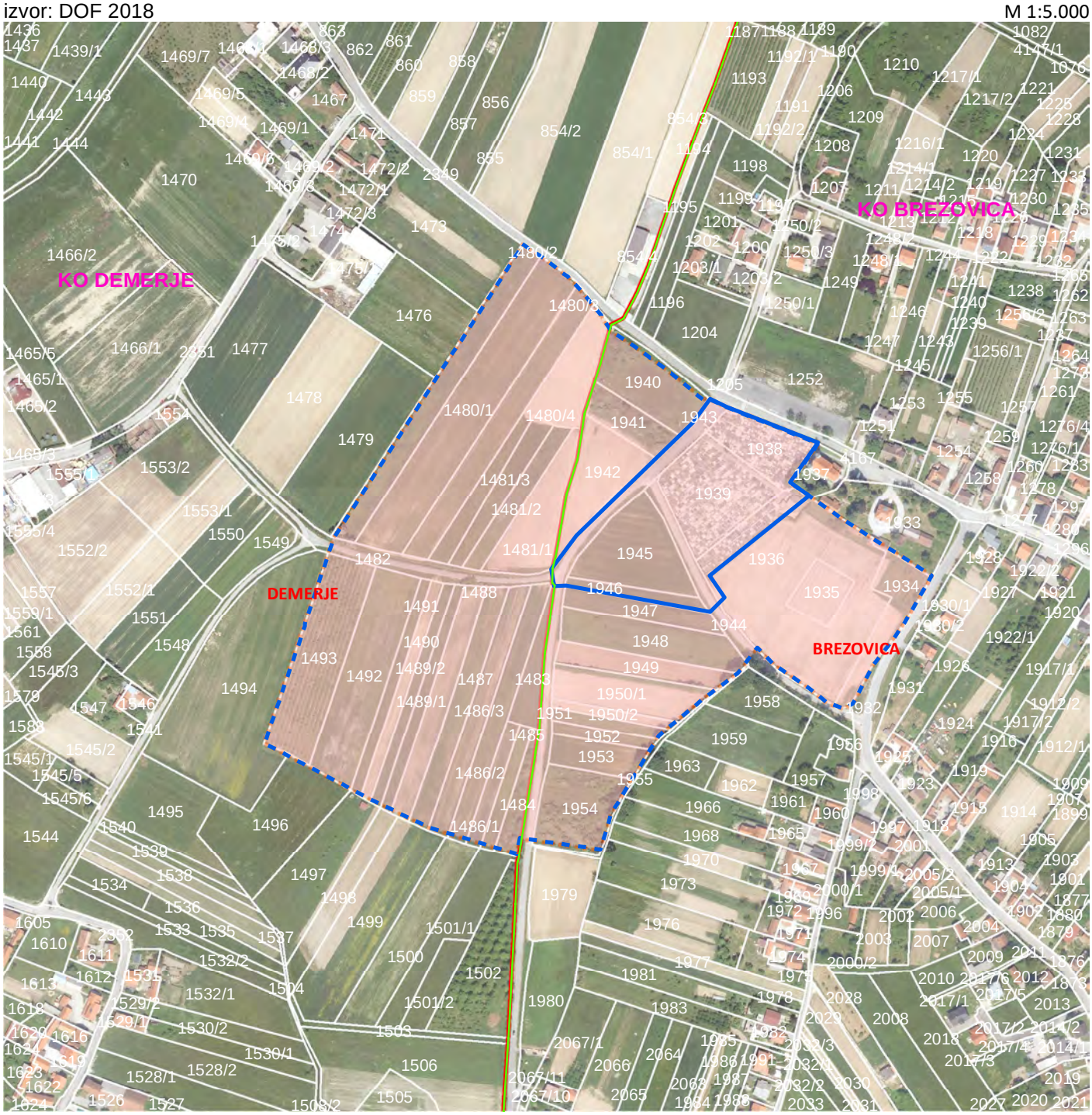

MJESNI ODBOR: DEMERJE, BREZOVICA

- GRANICA KATASTARSKE OPĆINE
- GRANICA MJESNOG ODBORA
- GRANICA OBUHVATA DONESENOG DPU-A
- GRANICA OBUHVATA UPU GROBLJE BREZOVICA
- GRANICA NAMJENE GROBLJA SUKLADNO VAŽEĆEM PPGZ-U

NAZIV GROBLJA	ADRESA	GROBNA MJESTA	PROSTORNI PLAN	GRADSKA ČETVRT	POVRŠINA GROBLJA (ha)	UPU	OBUHVAT DPU-a (ha)	OBUHVAT UPU-a (ha)	STATUS	TEMA
BREZOVICA	Golobreška bb	cca 2000	PPGZ	BREZOVICA	1,50	**DPU proširenja groblja u Brezovici I.etapa**	1,0	15,7	donesen	područja rezervirana za razvoj groblja

m

0 125 250

KLASA: 350-07/19-004/13
PROSTORNA ANALIZA GROBLJA GRADA ZAGREBA

GRAD ZAGREB
GRADSKI URED ZA STRATEGIJSKO PLANIRANJE I RAZVOJ GRADA
travanj 2019.

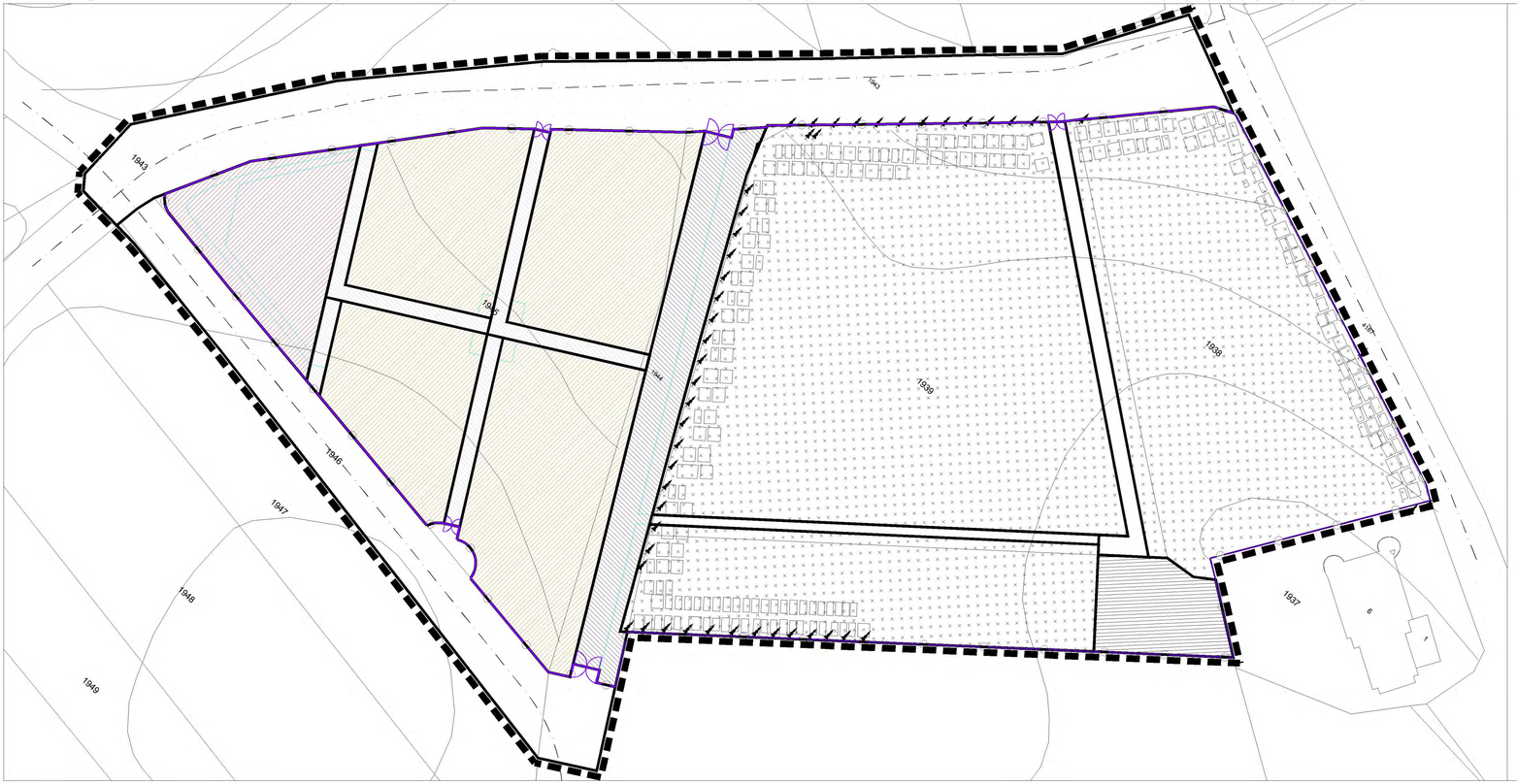

GRAD ZAGREB

DETALJNI PLAN UREĐENJA PROŠIRENJA GROBLJA U BREZOVICI

I etapa

1. DETALJNA NAMJENA POVRŠINA

TUMAČ ZNAKOVA

- GRANICA OBUHVATA I etapa proširenja s postojećim groblјem
- OGRADA GROBLJA
- ULAZ U GROBLJE
- TRGOVI, ODMORIŠTA TE PROSTORI ZA SLAVINE, KOŠEVE I KONTEJNERE ZA OTPAD
- PROMETNE POVRŠINE
- OS PROMETNICE
- MJEŠOVITA GROBNA POLJA
- GROBNO POLJE ZA POLAGANJE URNI
- GROBNE STAZE POSTOJEĆEG GROBLJA
- GROBNA ALEJA
- GLAVNE GROBNE STAZE
- POSTOJEĆA GROBNA POLJA
- POSTOJEĆE GROBNE GRAĐEVINE

OSTALI ZNAKOVI PLANA

- RUB PARCELE

S

0 5 10 20 M

M 1:500

TOPOGRAFSKU PODLOGU IZRADIO: IVAN MARINCEL , dipl.ing.geod.

Županija: GRAD ZAGREB	Grad: ZAGREB
Naziv prostornog plana: DETALJNI PLAN UREĐENJA PROŠIRENJA GROBLJA U BREZOVICI - I etapa	
Naziv kartografskog prikaza: DETALJNA NAMJENA POVRŠINA	
Broj kartografskog prikaza: 1.	Mjerilo kartografskog prikaza: 1:500
Program mjera za unapređenje stanja u prostoru Grada Zagreba ("Službeni glasnik grada Zagreba" br. 7/03., 17/03., 19/03., 1/04., 3/04., 8/04., 14/04.)	Odluka Gradske skupštine Grada Zagreba o donošenju detaljnog plana uređenja proširenja groblja u Brezovici - I etape Službeni glasnik Grada Zagreba br. 6/05.
Javna rasprava objavljena je: 30.12.2004.	Javni uvid održan je: od: 10.01.2005. do: 08.02.2005.
Pečat tijela odgovornog za provođenje javne rasprave:	Pročelnica Gradskog zavoda za planiranje i razvoj Grada i zaštitu okoliša: Anka Mrak - Taritaš, dipl. ing. arh. Odgovorna osoba za provođenje javne rasprave: Jadranka Veselić Bruvo, dipl. ing. arh.
Kordinator plana: 1. Jadranka Veselić Bruvo, dipl. ing. arh.	
Pravna osoba/tijelo koje je izradilo plan: Sveučilište u Zagrebu, Arhitektonski fakultet, ZAVOD ZA URBANIZAM I PROSTORNO PLANIRANJE Zagreb, Kačićeva 26, tel./fax. (01) 4639 284; http://www.arhitekt.hr	
Pečat pravne osobe/tijela koje je izradilo plan: Doc.dr.sc. NENAD LIPOVAC, dipl.ing.arh.	Odgovorna osoba: Doc.dr.sc. NENAD LIPOVAC, dipl.ing.arh.
Stručni tim u izradi plana: autori: 1. Doc.dr.sc. NENAD LIPOVAC, dipl.ing.arh. 2. SANDRA JAKOPEC, dipl. ing. arh., (APE d.o.o.)	suradnici: 1. MATIJA FEGEŠ, aps. arh 2. Ivonne Voelkel, stud. arh. (Njemačka) 3. Junia Mortimer, stud. arh. (Brazil)
Pečat Gradske skupštine Grada zagreba:	Predsjednica Gradske skupštine Grada zagreba: Morana Palikući Gruden, dipl. polit.
Istovjetnost ovog prostornog plana s izvornikom ovjerava: (ime, prezime i potpis)	Pečat nadležnog tijela:

GROBLJE MIROŠEVEC

izvor: DOF 2018

M 1:10.000

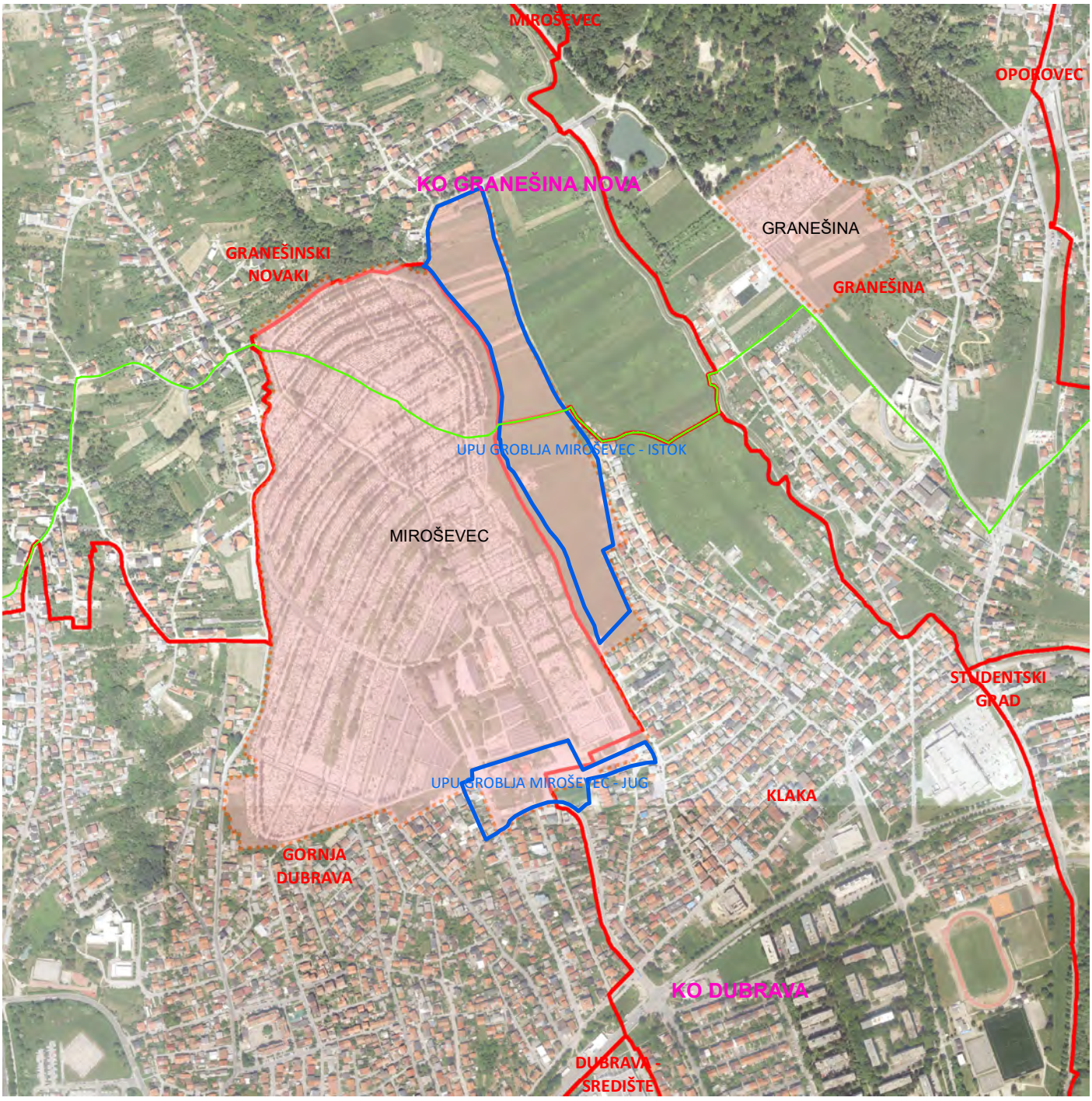

MJESNI ODBOR: GORNJA DUBRAVA, GRANEŠINSKI NOVAKI, KLAKA

- GRANICA KATASTARSKE OPĆINE
- GRANICA MJESNOG ODBORA
- GRANICA OBUHVATA UPU-A
- GRANICA NAMJENE GROBLJA SUKLADNO VAŽEĆEM GUP-U GRADA ZAGREBA

NAZIV GROBLJA	ADRESA	GROBNA MJESTA	PROSTORNI PLAN	GRADSKA ČETVRT	POVRŠINA POSTOJEĆEG GROBLJA (ha)	POVRŠINA PREMA PLANU VIŠEG REDA (ha)	UPU	OBUHVAT UPU-a (ha)	STATUS	TEMA
MIROŠEVEC	Mramorni prilaz bb	cca 44000	GUP grada Zagreba	GORNJA DUBRAVA	42,00	53,30	UPU groblja Miroševec-jug	2,3	nije donesen	Uređenje, zaštita i urbana obnova kompleksa jedne namjene (2.10.)
							UPU groblja Miroševec-istok	7,4	nije donesen	Uređenje, zaštita i urbana obnova kompleksa jedne namjene (2.10.)

m
0 250 500

KLASA: 350-07/19-004/13
PROSTORNA ANALIZA GROBLJA GRADA ZAGREBA

GRAD ZAGREB
GRADSKI URED ZA STRATEGIJSKO PLANIRANJE I RAZVOJ GRADA
travanj 2019.

GROBLJE GRANEŠINA

izvor: DOF 2018

M 1:2.000

MJESNI ODBOR: GRANEŠINA

GRANICA OBUHVATA UPU-A utvrđena Programom (donošenje UPU-a sukladno Pravilniku o grobljima)

GRANICA NAMJENE GROBLJA SUKLADNO VAŽEĆEM GUP-U GRADA ZAGREBA

NAZIV GROBLJA	ADRESA	GROBNA MJESTA	PROSTORNI PLAN	GRADSKA ČETVRT	POVRŠINA POSTOJEĆEG GROBLJA (ha)	POVRŠINA PREMA PLANU VIŠEG REDA (ha)	UPU	OBUHVAT UPU-a (ha)
GRANEŠINA	Miroševečka cesta bb	cca 2200	GUP grada Zagreba	GORNJA DUBRAVA	2,00	4,70	**UPU groblja Granešina (program)**	4,5

m

0 50 100

KLASA: 350-07/19-004/13
PROSTORNA ANALIZA GROBLJA GRADA ZAGREBA

GRAD ZAGREB
GRADSKI URED ZA STRATEGIJSKO PLANIRANJE I RAZVOJ GRADA
travanj 2019.

GROBLJE ČUČERJE

izvor: DOF 2018

M 1:2.000

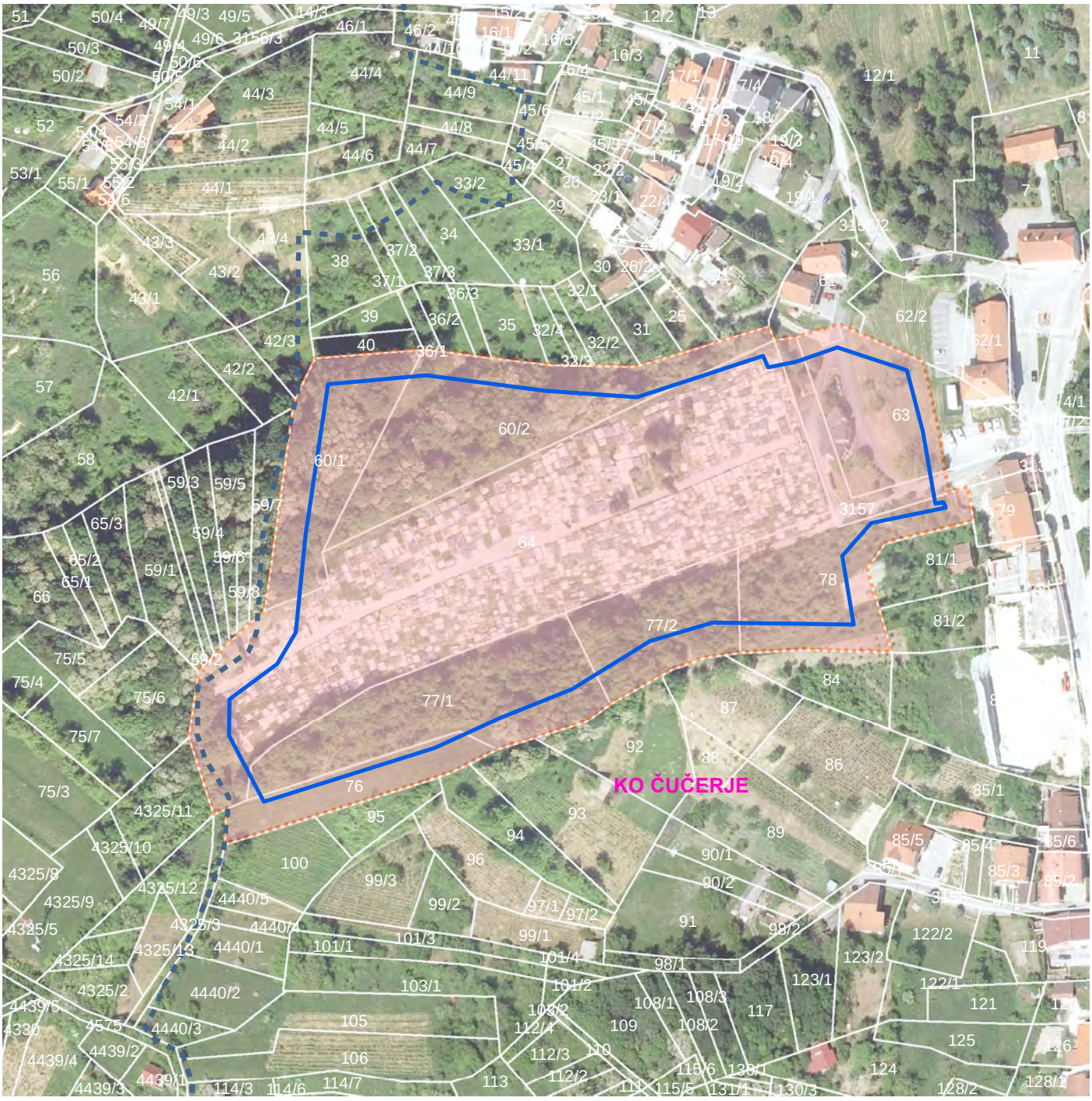

MJESNI ODBOR: ČUČERJE

GRANICA GUP-A GRADA ZAGREBA

GRANICA OBUHVATA UPU-A

GRANICA NAMJENE GROBLJA SUKLADNO VAŽEĆEM GUP-U GRADA ZAGREBA

NAZIV GROBLJA	ADRESA	GROBNA MJESTA	PROSTORNI PLAN	GRADSKA ČETVRT	POVRŠINA POSTOJEĆEG GROBLJA (ha)	POVRŠINA PREMA PLANU VIŠEG REDA (ha)	UPU	OBUHVAT UPU-a (ha)	STATUS	TEMA
ČUČERJE	Trg Svete Marije Čučerske 2	cca 2800	GUP grada Zagreba	GORNJA DUBRAVA	1,50	2,90	**UPU groblja Čučerje**	2,2	nije donesen	Uređenje, zaštita i urbana obnova kompleksa jedne namjene (2.10.)

m

0 50 100

KLASA: 350-07/19-004/13
PROSTORNA ANALIZA GROBLJA GRADA ZAGREBA

GRAD ZAGREB
GRADSKI URED ZA STRATEGIJSKO PLANIRANJE I RAZVOJ GRADA
travanj 2019.

GROBLJE MIROGOJ

izvor: DOF 2018

M 1:12.000

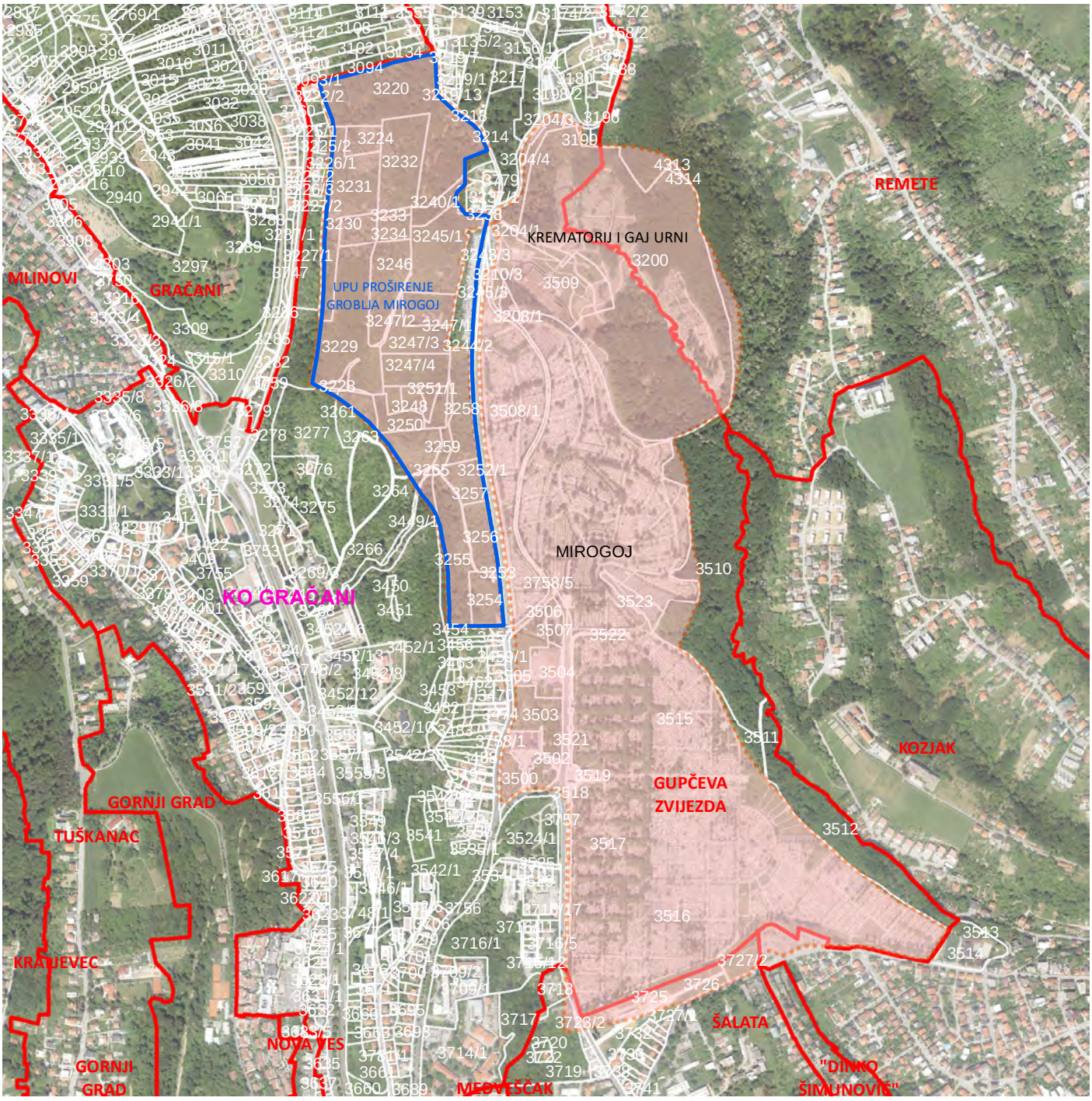

MJESNI ODBOR: GUPČEVA ZVIJEZDA, ŠALATA

GRANICA MJESNOG ODBORA

GRANICA OBUHVATA UPU-A

GRANICA NAMJENE GROBLJA SUKLADNO VAŽEĆEM GUP-U GRADA ZAGREBA

NAZIV GROBLJA	ADRESA	GROBNA MJESTA	PROSTORNI PLAN	GRADSKA ČETVRT	POVRŠINA POSTOJEĆEG GROBLJA (ha)	POVRŠINA PREMA PLANU VIŠEG REDA (ha)	UPU	OBUHVAT UPU-a (ha)	STATUS	TEMA
MIROGOJ	Aleja Hermanna Bollea 27	cca 60000	GUP grada Zagreba	GORNJI GRAD - MEDVEŠČAK	72,00	61,00	**UPU proširenja groblja Mirogoj**	26,5	nije donesen	Uređenje, zaštita i urbana obnova kompleksa jedne namjene (2.10.)

m

0 300 600

KLASA: 350-07/19-004/13
PROSTORNA ANALIZA GROBLJA GRADA ZAGREBA

GRAD ZAGREB
GRADSKI URED ZA STRATEGIJSKO PLANIRANJE I RAZVOJ GRADA
travanj 2019.

GROBLJE KREMATORIJ I GAJ URNI

izvor: DOF 2018

M 1:5.000

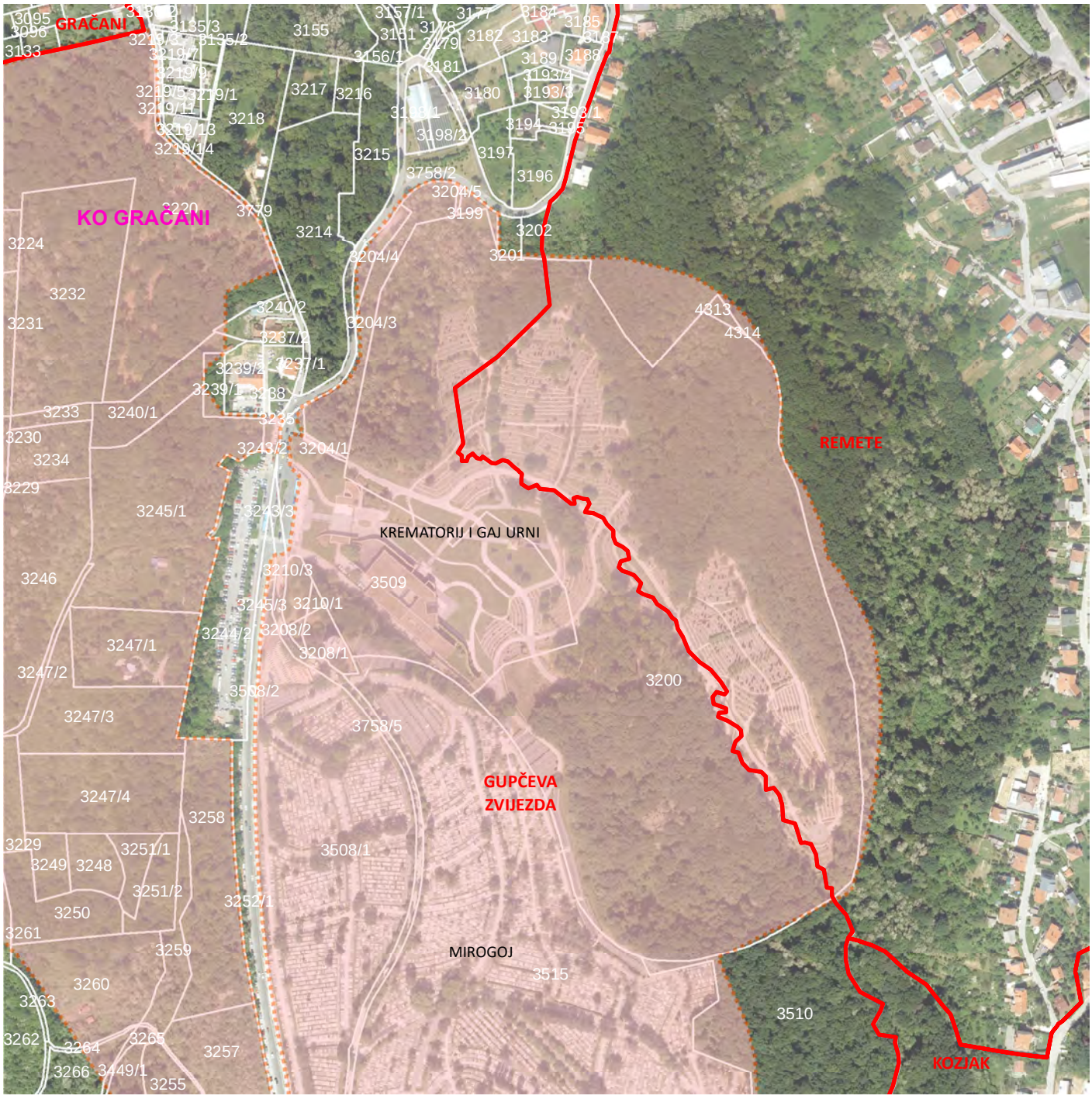

MJESNI ODBOR: GUPČEVA ZVIJEZDA, REMETE

GRANICA MJESNOG ODBORA

GRANICA NAMJENE GROBLJA SUKLADNO VAŽEĆEM GUP-U GRADA ZAGREBA

NAZIV GROBLJA	ADRESA	GROBNA MJESTA	PROSTORNI PLAN	GRADSKA ČETVRT	POVRŠINA POSTOJEĆEG GROBLJA (ha)	POVRŠINA PREMA PLANU VIŠEG REDA (ha)
KREMATORIJ I GAJ URNI	Remetska 4	15895	GUP grada Zagreba	GORNJI GRAD - MEDVEŠČAK	20,00	20,00

m
0 125 250

KLASA: 350-07/19-004/13
PROSTORNA ANALIZA GROBLJA GRADA ZAGREBA

GRAD ZAGREB
GRADSKI URED ZA STRATEGIJSKO PLANIRANJE I RAZVOJ GRADA
travanj 2019.

GROBLJE REMETE

izvor: DOF 2018

M 1:2.000

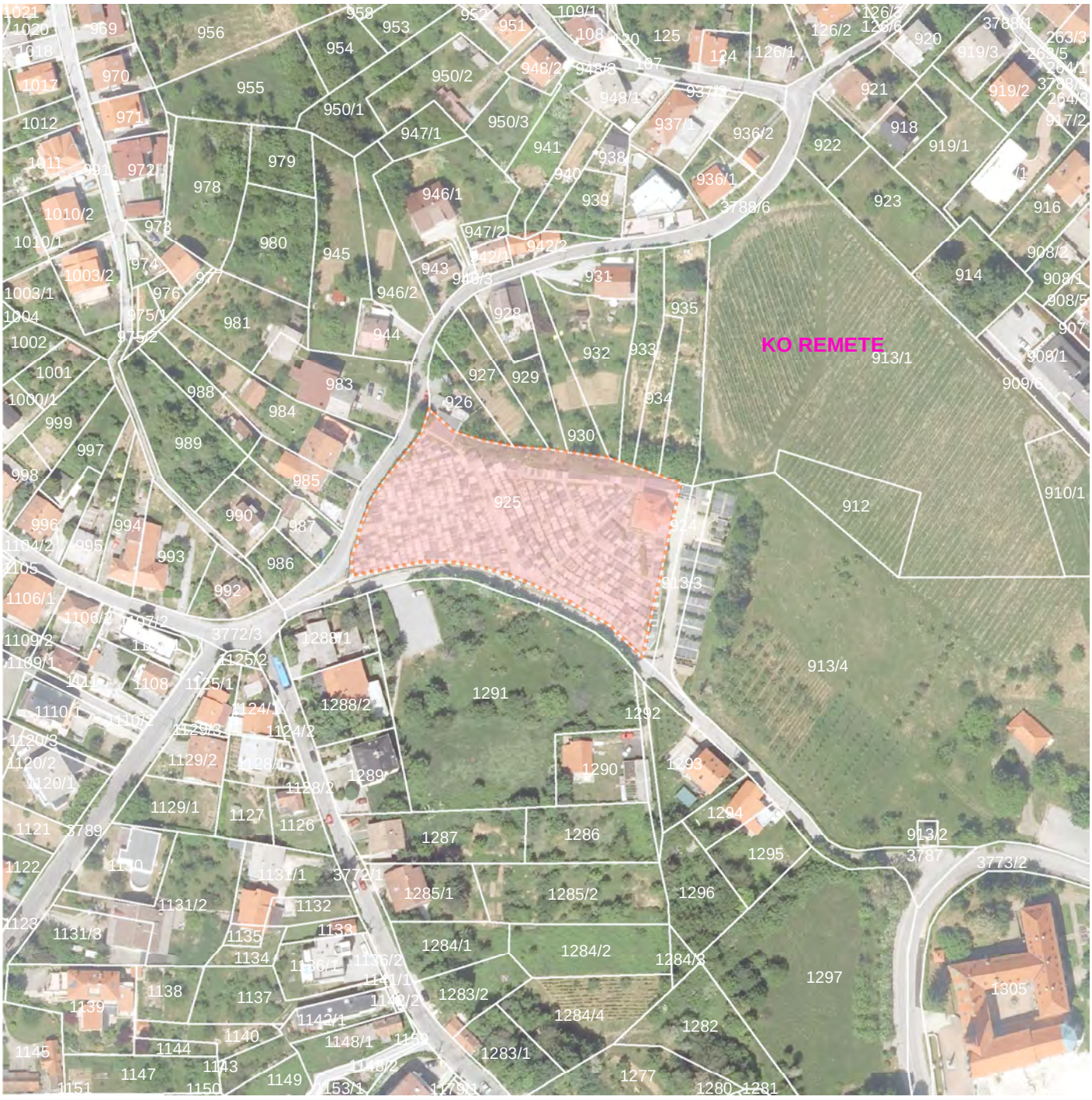

MJESNI ODBOR: REMETE

GRANICA NAMJENE GROBLJA SUKLADNO VAŽEĆEM GUP-U GRADA ZAGREBA

NAZIV GROBLJA	ADRESA	GROBNA MJESTA	PROSTORNI PLAN	GRADSKA ČETVRT	POVRŠINA POSTOJEĆEG GROBLJA (ha)	POVRŠINA PREMA PLANU VIŠEG REDA (ha)
REMETE	Pavlinski prilaz bb	cca 1000	GUP grada Zagreba	MAKSIMIR	0,60	0,50

m

0 50 100

KLASA: 350-07/19-004/13
PROSTORNA ANALIZA GROBLJA GRADA ZAGREBA

GRAD ZAGREB
GRADSKI URED ZA STRATEGIJSKO PLANIRANJE I RAZVOJ GRADA
travanj 2019.

GROBLJE JAKUŠEVEC

izvor: DOF 2018

M 1:2.000

MJESNI ODBOR: JAKUŠEVEC

GRANICA OBUHVATA UPU-A utvrđena Programom (donošenje UPU-a sukladno Pravilniku o grobljima)

GRANICA NAMJENE GROBLJA SUKLADNO VAŽEĆEM GUP-U GRADA ZAGREBA

NAZIV GROBLJA	ADRESA	GROBNA MJESTA	PROSTORNI PLAN	GRADSKA ČETVRT	POVRŠINA POSTOJEĆEG GROBLJA (ha)	POVRŠINA PREMA PLANU VIŠEG REDA (ha)	UPU	OBUHVAT UPU-a (ha)	STATUS	TEMA
JAKUŠEVEC	Jakuševečka bb	989	GUP grada Zagreba	NOVI ZAGREB - ISTOK	0,60	1,60	**UPU groblja Jakuševec (program)**	1,7	nije donesen	Uređenje, zaštita i urbana obnova kompleksa jedne namjene (2.10.)

m

0 50 100

KLASA: 350-07/19-004/13
PROSTORNA ANALIZA GROBLJA GRADA ZAGREBA

GRAD ZAGREB
GRADSKI URED ZA STRATEGIJSKO PLANIRANJE I RAZVOJ GRADA
travanj 2019.

GROBLJE SVETA KLARA

izvor: DOF 2018

M 1:2.000

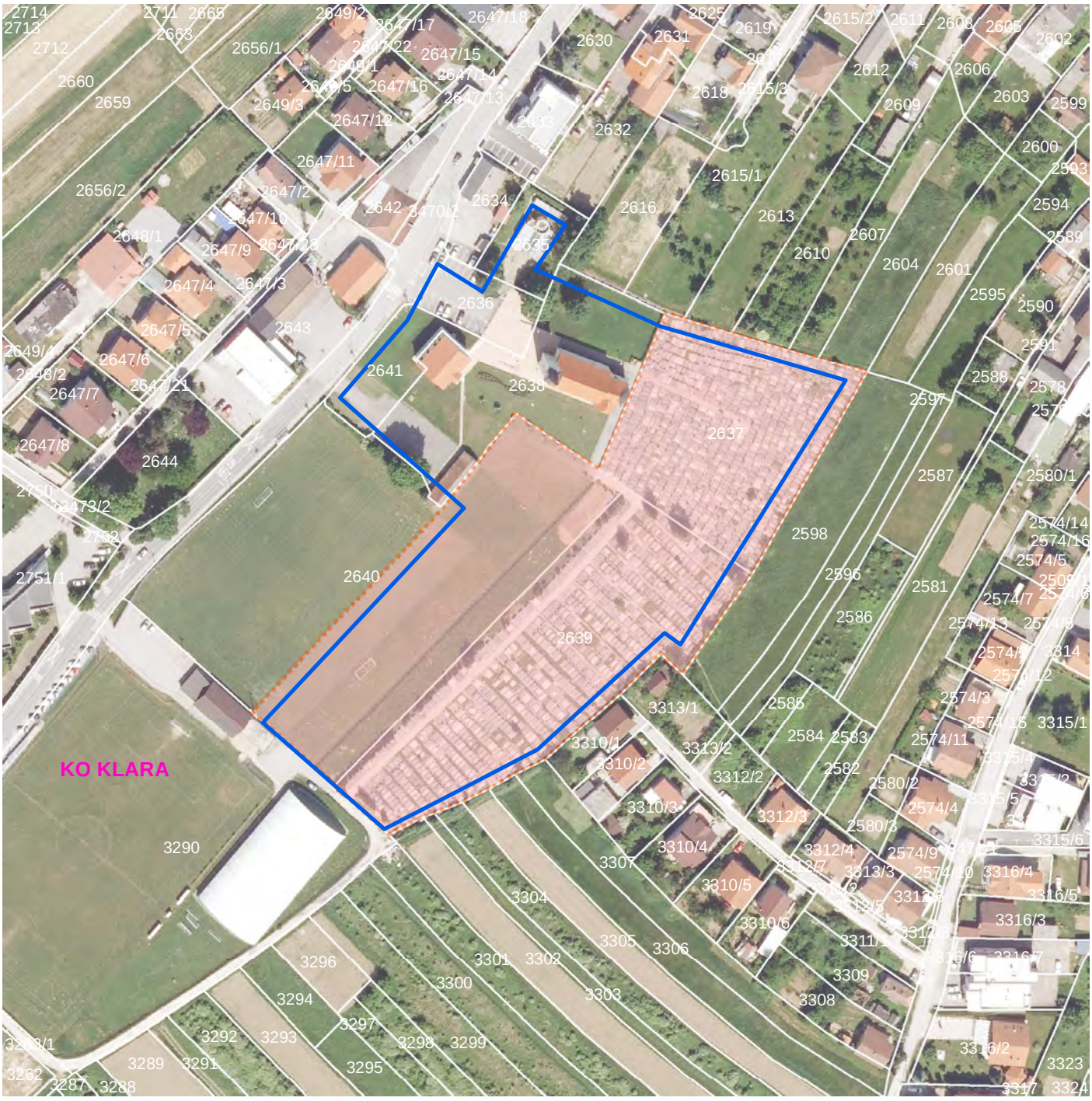

MJESNI ODBOR: SVETA KLARA

GRANICA OBUHVATA UPU-A

GRANICA NAMJENE GROBLJA SUKLADNO VAŽEĆEM GUP-U GRADA ZAGREBA

NAZIV GROBLJA	ADRESA	GROBNA MJESTA	PROSTORNI PLAN	GRADSKA ČETVRT	POVRŠINA POSTOJEĆEG GROBLJA (ha)	POVRŠINA PREMA PLANU VIŠEG REDA (ha)	UPU	OBUHVAT UPU-a (ha)	STATUS	TEMA
SVETA KLARA	Mrkšina 64	?	GUP grada Zagreba	NOVI ZAGREB - ZAPAD	1,05	1,60	**UPU groblja Sv. Klara**	1,9	nije donesen	Uređenje, zaštita i urbana obnova kompleksa jedne namjene (2.10.)

m

0 50 100

KLASA: 350-07/19-004/13
PROSTORNA ANALIZA GROBLJA GRADA ZAGREBA

GRAD ZAGREB
GRADSKI URED ZA STRATEGIJSKO PLANIRANJE I RAZVOJ GRADA
travanj 2019.

GROBLJE RESNIK

izvor: DOF 2018

M 1:2.000

MJESNI ODBOR: RESNIK

GRANICA NAMJENE GROBLJA SUKLADNO VAŽEĆEM GUP-U GRADA ZAGREBA

NAZIV GROBLJA	ADRESA	GROBNA MJESTA	PROSTORNI PLAN	GRADSKA ČETVRT	POVRŠINA POSTOJEĆEG GROBLJA (ha)	POVRŠINA PREMA PLANU VIŠEG REDA (ha)
RESNIK	Resnik I bb	cca 900	GUP grada Zagreba	PEŠČENICA - ŽITNJAK	0,70	0,70

m

0 50 100

KLASA: 350-07/19-004/13
PROSTORNA ANALIZA GROBLJA GRADA ZAGREBA

GRAD ZAGREB
GRADSKI URED ZA STRATEGIJSKO PLANIRANJE I RAZVOJ GRADA
travanj 2019.

GROBLJE GORNJE VRAPČE

izvor: DOF 2018

M 1:5.000

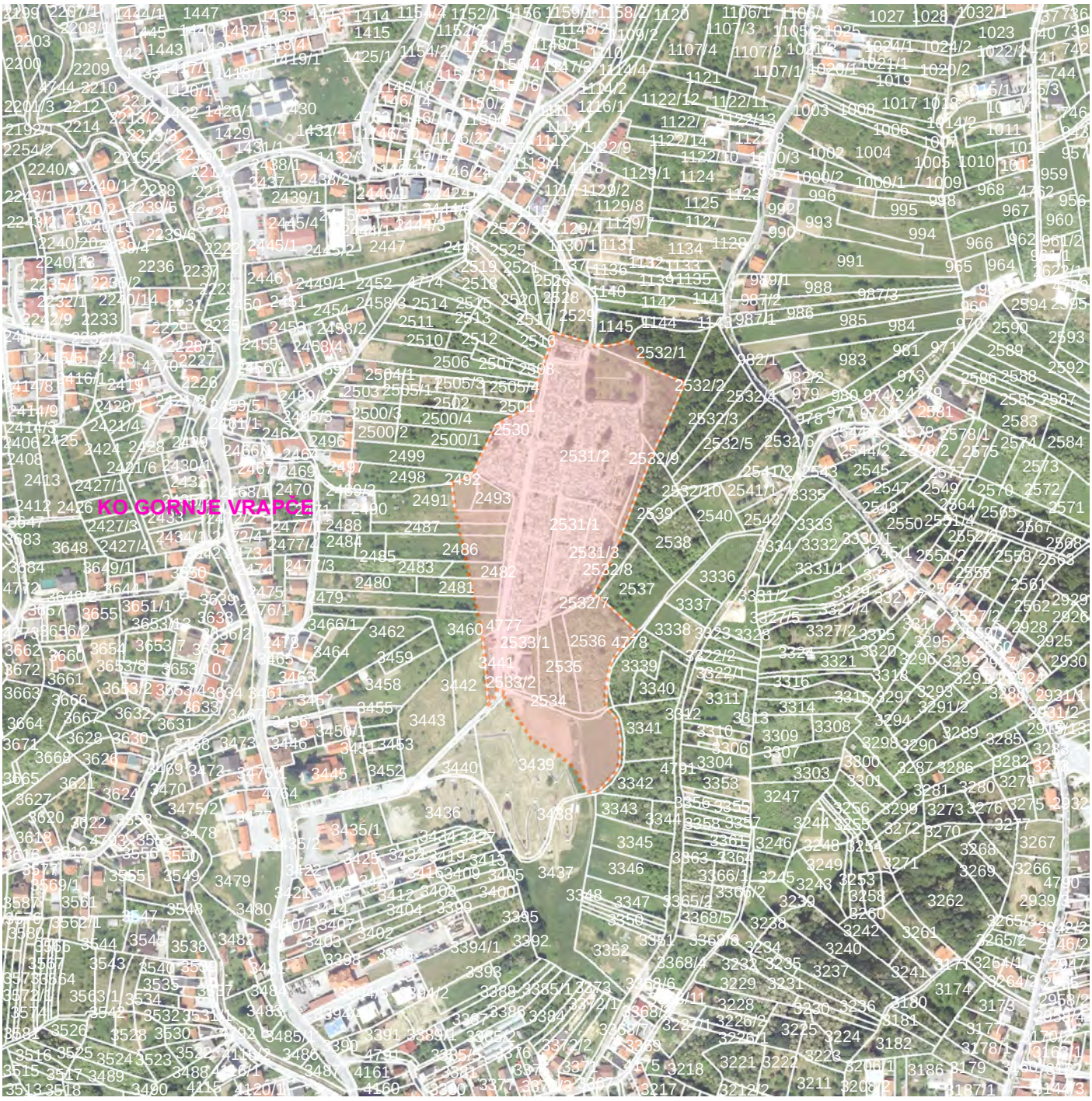

MJESNI ODBOR: GORNJE VRAPČE

GRANICA NAMJENE GROBLJA SUKLADNO VAŽEĆEM GUP-U GRADA ZAGREBA

NAZIV GROBLJA	ADRESA	GROBNA MJESTA	PROSTORNI PLAN	GRADSKA ČETVRT	POVRŠINA POSTOJEĆEG GROBLJA (ha)	POVRŠINA PREMA PLANU VIŠEG REDA (ha)
GORNJE VRAPČE	Vrapčanska 166	cca 5000	GUP grada Zagreba	PODSUSED - VRAPČE	2,30	4,20

m

0 125 250

KLASA: 350-07/19-004/13
PROSTORNA ANALIZA GROBLJA GRADA ZAGREBA

GRAD ZAGREB
GRADSKI URED ZA STRATEGIJSKO PLANIRANJE I RAZVOJ GRADA
travanj 2019.

GROBLJE STENJEVEC

izvor: DOF 2018

M 1:2.000

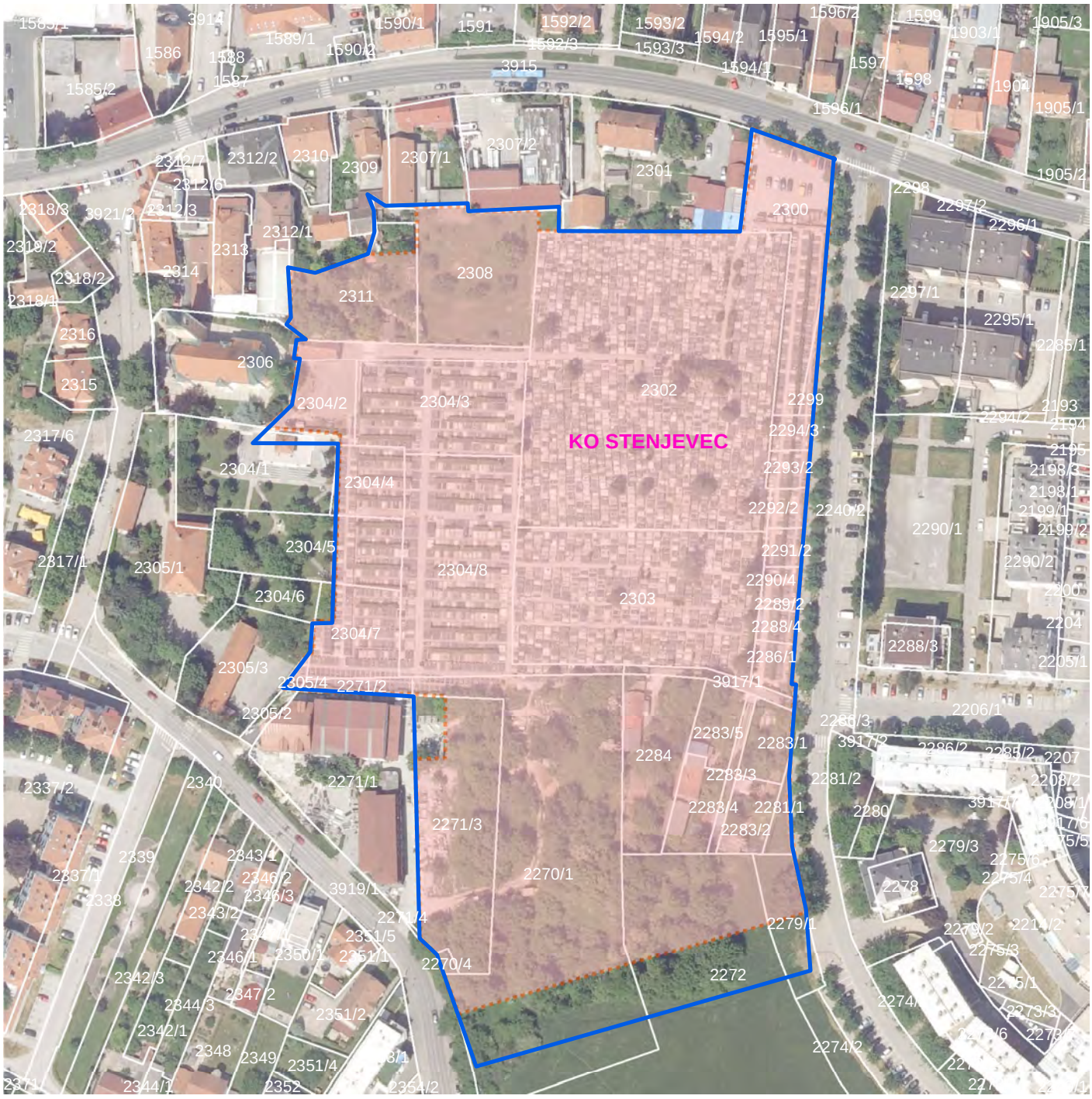

MJESNI ODBOR: STENJEVEC - JUG

GRANICA OBUHVATA UPU-A utvrđena Programom (donošenje UPU-a sukladno Pravilniku o grobljima)

GRANICA NAMJENE GROBLJA SUKLADNO VAŽEĆEM GUP-U GRADA ZAGREBA

NAZIV GROBLJA	ADRESA	GROBNA MJESTA	PROSTORNI PLAN	GRADSKA ČETVRT	POVRŠINA POSTOJEĆEG GROBLJA (ha)	POVRŠINA PREMA PLANU VIŠEG REDA (ha)	UPU	OBUHVAT UPU-a (ha)
STENJEVEC	Samoborska cesta 90	5006	GUP grada Zagreba	STENJEVEC	1,70	3,90	**UPU Groblje Stenjevec (program)**	3,91

m

0 50 100

KLASA: 350-07/19-004/13
PROSTORNA ANALIZA GROBLJA GRADA ZAGREBA

GRAD ZAGREB
GRADSKI URED ZA STRATEGIJSKO PLANIRANJE I RAZVOJ GRADA
travanj 2019.

GROBLJE ŠESTINE

izvor: DOF 2018

M 1:2.000

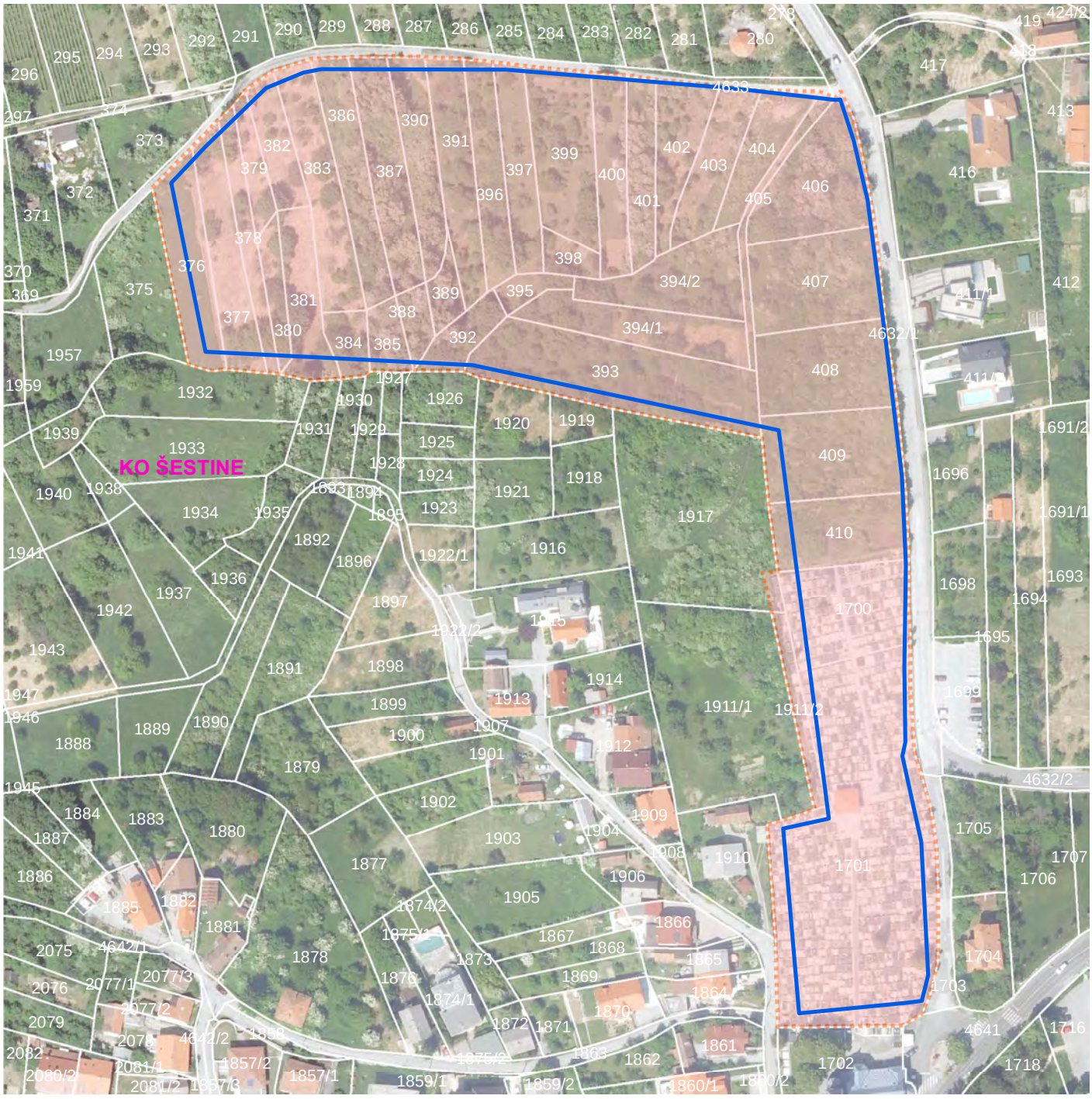

MJESNI ODBOR: ŠESTINE

GRANICA OBUHVATA UPU-A

GRANICA NAMJENE GROBLJA SUKLADNO VAŽEĆEM GUP-U GRADA ZAGREBA

NAZIV GROBLJA	ADRESA	GROBNA MJESTA	PROSTORNI PLAN	GRADSKA ČETVRT	POVRŠINA POSTOJEĆEG GROBLJA (ha)	POVRŠINA PREMA PLANU VIŠEG REDA (ha)	UPU	OBUHVAT UPU-a (ha)	STATUS	TEMA
ŠESTINE	Šestinski trg 10	cca 1900	GUP grada Zagreba	PODSLJEME	1,00	3,60	**UPU groblja Šestine**	3,1	nije donesen	Uređenje, zaštita i urbana obnova kompleksa jedne namjene (2.10.)

m

0 50 100

KLASA: 350-07/19-004/13
PROSTORNA ANALIZA GROBLJA GRADA ZAGREBA

GRAD ZAGREB
GRADSKI URED ZA STRATEGIJSKO PLANIRANJE I RAZVOJ GRADA
travanj 2019.

GROBLJE GRAČANI

izvor: DOF 2018

M 1:2.000

MJESNI ODBOR: GRAČANI

GRANICA NAMJENE GROBLJA SUKLADNO VAŽEĆEM GUP-U GRADA ZAGREBA

NAZIV GROBLJA	ADRESA	GROBNA MJESTA	PROSTORNI PLAN	GRADSKA ČETVRT	POVRŠINA POSTOJEĆEG GROBLJA (ha)	POVRŠINA PREMA PLANU VIŠEG REDA (ha)
GRAČANI	Isce bb	cca 550	GUP grada Zagreba	PODSLJEME	0,21	0,60

m

0 50 100

KLASA: 350-07/19-004/13
PROSTORNA ANALIZA GROBLJA GRADA ZAGREBA

GRAD ZAGREB
GRADSKI URED ZA STRATEGIJSKO PLANIRANJE I RAZVOJ GRADA
travanj 2019.

GROBLJE MARKUŠEVEC

izvor: DOF 2018

M 1:2.000

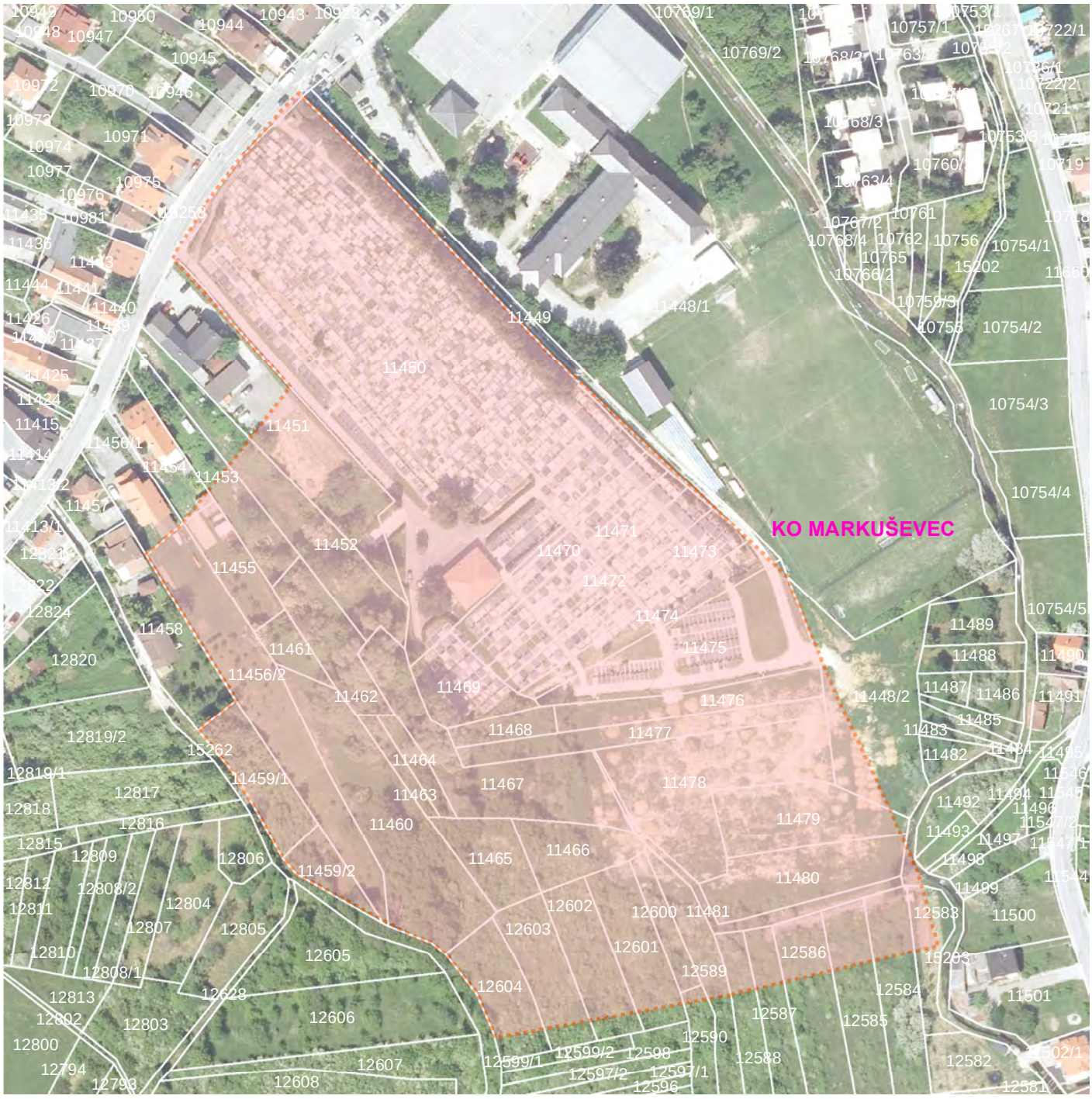

MJESNI ODBOR: MARKUŠEVEC

GRANICA NAMJENE GROBLJA SUKLADNO VAŽEĆEM GUP-U GRADA ZAGREBA

NAZIV GROBLJA	ADRESA	GROBNA MJESTA	PROSTORNI PLAN	GRADSKA ČETVRT	POVRŠINA POSTOJEĆEG GROBLJA (ha)	POVRŠINA PREMA PLANU VIŠEG REDA (ha)
MARKUŠEVEC	Markuševačka cesta bb	cca 2500	GUP grada Zagreba	PODSLJEME	1,80	4,70

m

0 50 100

KLASA: 350-07/19-004/13
PROSTORNA ANALIZA GROBLJA GRADA ZAGREBA

GRAD ZAGREB
GRADSKI URED ZA STRATEGIJSKO PLANIRANJE I RAZVOJ GRADA
travanj 2019.

GROBLJE DONJI DRAGONOŽEC

izvor: DOF 2018

M 1:5.000

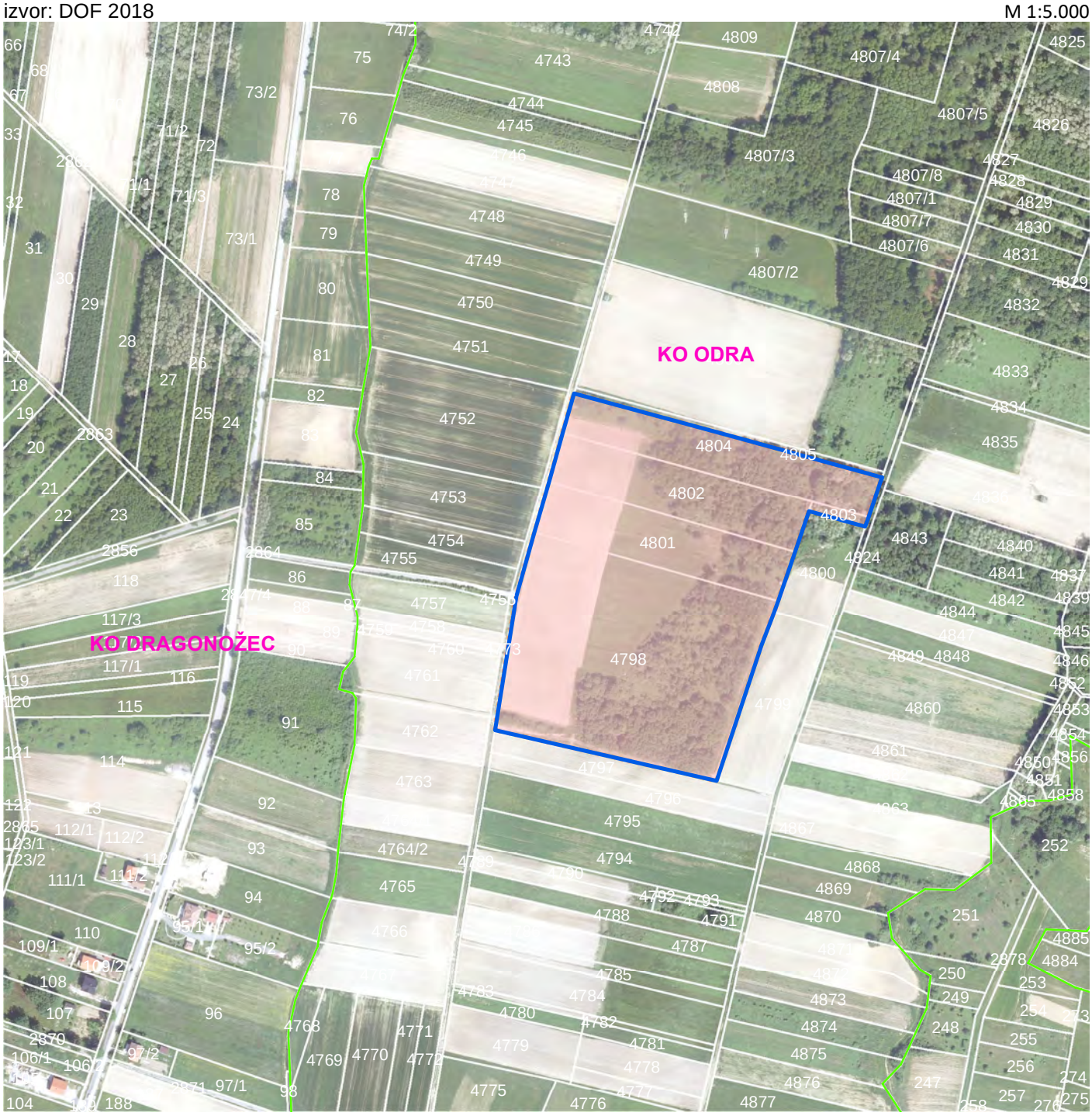

MJESNI ODBOR: DRAGONOŽEC

- GRANICA KATASTARSKE OPĆINE
- GRANICA OBUHVATA UPU-A
- GRANICA NAMJENE GROBLJA SUKLADNO VAŽEĆEM PPGZ-U

NAZIV GROBLJA	ADRESA	GROBNA MJESTA	PROSTORNI PLAN	GRADSKA ČETVRT	POVRŠINA POSTOJEĆEG GROBLJA (ha)	POVRŠINA PREMA PLANU VIŠEG REDA (ha)	UPU	OBUHVAT UPU-a (ha)	STATUS	TEMA
DONJI DRAGONOŽEC	Brezovica	/	PPGZ	BREZOVICA	/	6,40	UPU groblja Donji Dragonožec	6,4	nije donesen	područja rezervirana za razvoj groblja

m
0 125 250

KLASA: 350-07/19-004/13
PROSTORNA ANALIZA GROBLJA GRADA ZAGREBA

GRAD ZAGREB
GRADSKI URED ZA STRATEGIJSKO PLANIRANJE I RAZVOJ GRADA
travanj 2019.

GROBLJE SUHAKI

izvor: DOF 2018

M 1:20.000

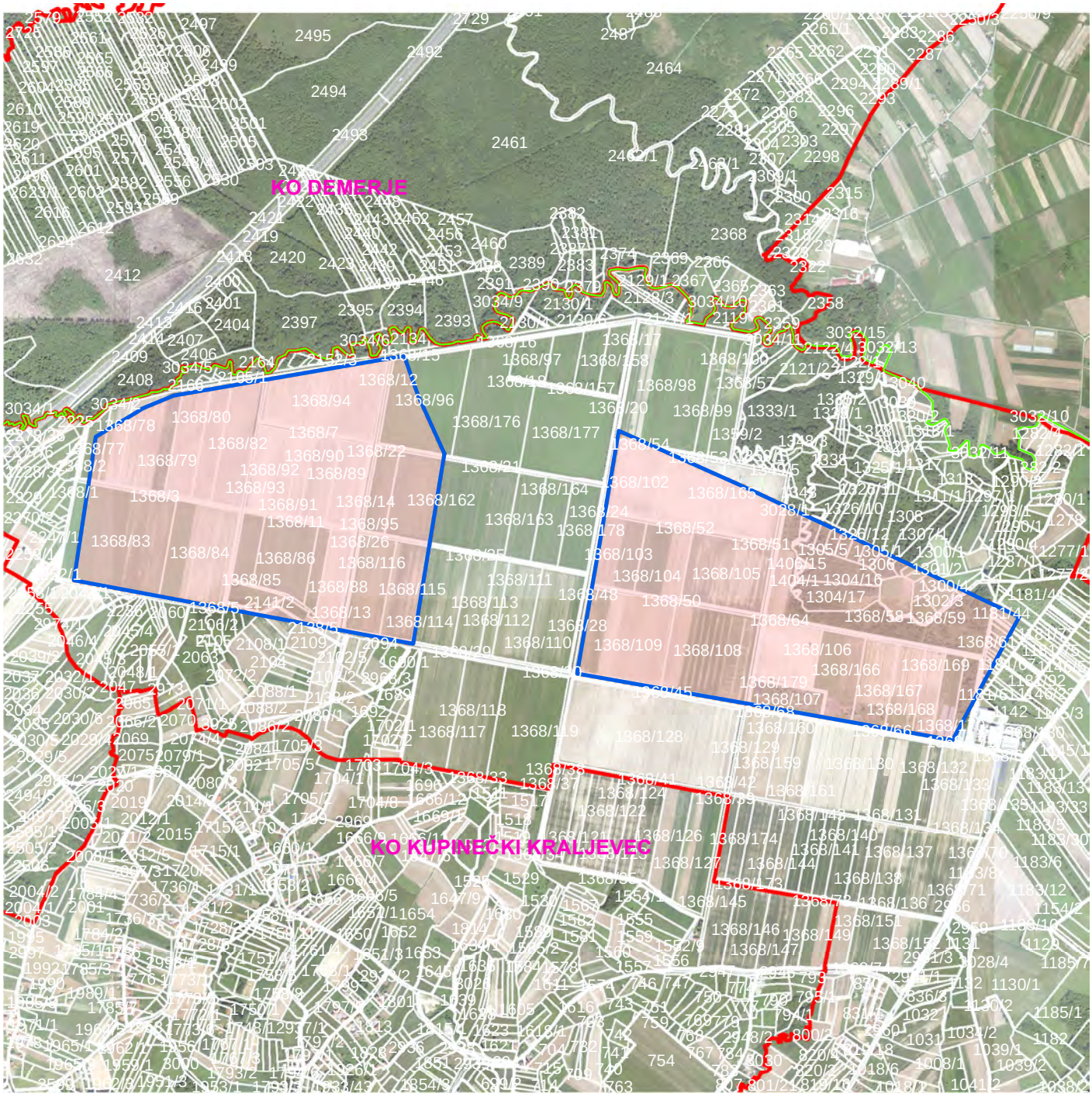

MJESNI ODBOR: KUPINEČKI KRALJEVEC I.

- GRANICA KATASTARSKE OPĆINE
- GRANICA MJESNOG ODBORA
- GRANICA OBUHVATA UPU-A
- GRANICA NAMJENE GROBLJA SUKLADNO VAŽEĆEM PPGZ-U

NAZIV GROBLJA	ADRESA	GROBNA MJESTA	PROSTORNI PLAN	GRADSKA ČETVRT	POVRŠINA POSTOJEĆEG GROBLJA (ha)	POVRŠINA PREMA PLANU VIŠEG REDA (ha)	UPU	OBUHVAT UPU-a (ha)	STATUS	TEMA
SUHAKI	Brezovica	/	PPGZ	BREZOVICA	/	182,00	UPU groblja Suhaki	182	nije donesen	područja rezervirana za razvoj groblja

m

0 500 1.000

KLASA: 350-07/19-004/13
PROSTORNA ANALIZA GROBLJA GRADA ZAGREBA

GRAD ZAGREB
GRADSKI URED ZA STRATEGIJSKO PLANIRANJE I RAZVOJ GRADA
travanj 2019.